

# 21<sup>ème</sup>

## TOUR CYCLISTE FÉMININ INTERNATIONAL DE L'ARDÈCHE

5 au 11 Septembre 2023

GUIDE TECHNIQUE  
TECHNICAL GUIDE



**VÉLO CLUB VALLÉE DU RHÔNE ARDÉCHOISE**

Vélo Club Vallée du Rhône Ardéchoise - 215 Chemin des Alliberts - 07700 SAINT MARTIN D'ARDÈCHE - Association N°: W072001965  
N°Siret 54002263900012 - N°Siren 540022639 - Code APE 9312Z - www.tcfia.com - Email : louisjeannin@gmail.com

www.tcfia.com



# 21<sup>ÈME</sup> TOUR CYCLISTE FEMININ INTERNATIONAL DE L'ARDÈCHE

5 AU 11 SEPTEMBRE 2023

4<sup>ÈME</sup> ÉTAPE : 101,6 KM

SAINT RAMBERT D'ARON > HAUTFRIVERS

6<sup>ÈME</sup> ÉTAPE : 125,9 KM

SAINT FLICIFEN > TAIN L'HERMITAGE

7<sup>ÈME</sup> ÉTAPE : 69,2 KM

RELAICHASTFI > PRIVAS

5<sup>ÈME</sup> ÉTAPE : 100,3 KM

MARVEJOLS > MONT LOZERE

1<sup>ÈRE</sup> ÉTAPE : 105,7 KM

BOURG-SAINT-ANDÉOL > RUOMS

2<sup>ÈME</sup> ÉTAPE : 92,7 KM

NIMES > NIMES

3<sup>ÈME</sup> ÉTAPE : 119,6 KM

AVIGNON > AVIGNON



# SOMMAIRE

## SUMMARY

### ROADBOOK 2023

- 4.** Éditorial - *Editorial*
- 5.** Palmarès du Tour - *Medal winners*  
Les Officiels - *Officials*
- 6.** Le TCFIA : ses bénévoles et prestataires  
*The TCFIA: its volunteers and service providers*
- 7.** Accueil des équipes - *Reception of the teams*
- 8.** Programme des étapes - *Program of stages*
- 9.** A tous les officiels journalistes, directeurs sportifs,  
prestataires suiveurs et bénévoles / Protection de  
l'environnement  
*To all officials, sports directors, followers and  
volunteers / Environmental protection*
- 11.** Règlement particulier du TCFIA 2023  
*Special regulations of the TCFIA 2023*
- 16.** Les Points de passages Obligés (PPO)  
*Compulsory Crossing Points (PPO)*  
Tracés openrunner des étapes  
*Openrunner stage itinerary*
- 17.** Collectivités étapes 2023  
*Stage communities 2023*
- 18.** Les Étapes 2023 - *The stages in 2023*
- 40.** Partenaires

# ÉDITORIAL



Certes le Tourmalet a inscrit le Tour de France Femmes 2023 dans l'Histoire, mais le «Géant de Provence», le Mont Ventoux, avait déjà inscrit la 3ème étape du TCFIA 2016 dans l'Histoire du cyclisme féminin. La vainqueure au sommet, Anna KIESENHOFER, devint même, par la suite, championne olympique le 25 Juillet 2021 au Japon.

Précurseurs dans beaucoup de domaines de la compétition féminine, puisqu'ils en sont cette année à la 21ème édition, la grosse centaine de passionnés bénévoles, fidèles au slogan du département : « Emmerveillés par l'Ardèche » mettent tout en œuvre pour rassembler un beau plateau international parmi les très bonnes équipes inscrites à l'UCI.

Le Tour de l'Ardèche repart donc cette année du 5 au 11 septembre sur les routes pittoresques aux décors grandioses et souvent féériques de l'Ardèche, de la Drôme, du Gard, de la Lozère et du Vaucluse et des trois Régions : Auvergne Rhône-Alpes, Occitanie et Provence-Alpes-Côte-D'Azur, avec un ordonnancement et des caractéristiques de difficultés d'étapes équilibrés qui augureront de belles empoignées.

Mais le Tour 2023 sera, comme les autres, ce que « nos guerrières engagées » en feront.

La passion qui les anime pour la compétition est la même que la nôtre pour l'organisation de cet événement sportif aux multiples facettes exposées sur les « Villages du Tour et de l'Égalité » à chaque départ et arrivée.

Des surprises nous en aurons, permettez-moi de vous en réserver ; mais grâce au soutien de toutes les collectivités territoriales, nos sponsors, partenaires et mécènes l'édition 2023 sera encore une histoire de passion : passion des féminines qui iront jusqu'au bout d'elles-mêmes, exemplaires, phénoménales à la conquête des maillots de leaders, mais aussi passion des bénévoles pour faire en sorte que tous soient «Emmerveillés par ce Tour de l'Ardèche 2023»

Louis JEANNIN  
Directeur Général du TCFIA



The Tourmalet may have written the Tour de France Femmes 2023 into the history books, but the "Giant of Provence", Mont Ventoux, had already written the 3rd stage of the TCFIA 2016 into the history books of women's cycling. The winner at the summit, Anna KIESENHOFER, went on to become Olympic champion on 25 July 2021 in Japan.

A forerunner in many areas of women's competition, this being the 21st edition, the hundred or so enthusiastic volunteers, true to the department's slogan: "Amazed by the Ardèche", are pulling out all the stops to bring together a fine international field of the very best teams registered with the UCI.

This year's Tour de l'Ardèche will take place from 5 to 11 September on the picturesque roads of the Ardèche, the Drôme, the Gard, the Lozère and the Vaucluse in the three regions: Auvergne Rhône-Alpes, Occitanie and Provence-Alpes-Côte-D'Azur, with a well-balanced order and characteristics of stage difficulty that augur great battles.

But the 2023 Tour, like the others, will be what "our committed warriors" make of it.

Their passion for competition is the same as ours for organising this multi-faceted sporting event, which will be on display in the "Tour and Equality Villages" at each start and finish.

But thanks to the support of all the local authorities, our sponsors, partners and patrons, the 2023 edition will once again be a story of passion: passion for the women, who will go all out to conquer the leaders' jerseys, but also passion for the volunteers to ensure that everyone is "Amazed by this Tour de l'Ardèche 2023".

Louis JEANNIN  
Managing Director of TCFIA

# PALMARES - WINNERS

2022	ANTONIA NIEDERMAIER	ALLEMAGNE	2012	EMMA POOLEY	GBR
2021	LEAH THOMAS	USA	2011	EMMA POOLEY	GBR
2020	LAUREN STEPHENS	USA	2010	VICKY WHITELAW	AUSTRALIE
2019	MARIANNE VOS	PAYS-BAS	2009	KRISTIN ARMSTRONG	USA
2018	KATARZYNA NIEWIADOMA	POLOGNE	2008	AMBER NEBEN	USA
2017	LUCY KENNEDY	AUSTRALIE	2007	MARIBEL MORENO ALLUE	ESPAGNE
2016	FLAVIA OLIVEIRA	BRESIL	2006	EDITA PUCINSKAITE	LITUANIE
2015	TAYLER WILES	USA	2005	EDITA PUCINSKAITE	LITUANIE
2014	LINDA VILLUMSEN	NEW ZELAND	2004	ELISABETH CHEVANNE-BRUNEL	FRANCE
2013	TATIANA ANTOSHINA	RUSSIE	2003	EDITA PUCINSKAITE	LITUANIE

Le Tour Cycliste Féminin International de l'Ardèche est une épreuve soutenue par le Comité Départemental Ardèche FFC et le Comité Régional Auvergne Rhône-Alpes FFC, inscrite au calendrier de la Fédération Française de Cyclisme et au calendrier des épreuves par étapes Route de l'Union Cycliste Internationale (UCI) en 2.1

## LES OFFICIELS - OFFICIALS

### COLLÈGE DES COMMISSAIRES

DERYCKERE Jurgen	Président du Jury	0032.474785157	jurgenderyckere0@hotmail.com
BROCQUE Hervé	Commissaire 1		
BOTTON Jacky	Commissaire 2		
DUFOUR Sandrine	Juge à l'arrivée		
VITOUR Bertrand	Chronométrateur 1		
LAVAUD Sophie	Commissaire Moto 1		
WHEELER Elise	Commissaire Moto 2		

### RADIO TOUR

JALADE Gilles

### ANIMATION

Vincent DIDELOT	Speaker Officiel
Alain MARCHAL	Speaker adjoint
Ludovic ALLIGIER	Commentateur - Intervieweur

## HÔPITAUX - HOSPITALS

Centre Hospitalier  
16 Avenue Bellande  
07200 AUBENAS  
04 75 35 60 60

Centre Hospitalier  
Avenue du 8 Mai 1945  
48000 MENDE  
04 66 49 49 49

Centre Hospitalier  
La Tuilerie  
48300 LANGOGNE  
04 66 69 78 00

Centre Hospitalier  
2 Avenue Pasteur  
07000 PRIVAS  
04 75 20 20 00

Centre Hospitalier  
305 Rue Raoul-Follereau  
84000 AVIGNON  
04 32 75 33 33

Centre Hospitalier  
179 Avenue du Maréchal Juin  
26000 VALENCE  
04 75 75 75 75

Centre Hospitalier  
Quartier Beausseret  
26200 MONTELMAR  
04 75 53 40 00

Clinique Pasteur  
294 Boulevard Charles de Gaulle  
07500 GRANGES-LÈS-VALENCE  
04 75 75 24 24

Centre Hospitalier  
Rond point de l'Amitié  
84200 CARPENTRAS  
04 32 85 88 88

CHU De Nîmes  
4 Rue du Professeur Robert  
Debré, 30029 NÎMES  
04 66 68 68 68

Centre Hospitalier Alès-Cévennes  
Avenue du Dr Jean Goubert  
30100 ALÈS  
04 66 78 33 33

Hôpital d'Uzès  
510 Route de Nîmes  
30700 UZÈS  
04 66 63 71 00

Une permanence médicale est assurée chaque jour une heure avant le départ et une heure après l'arrivée par le médecin du Tour à l'Ambulance des Sapeurs-Pompiers du Gard à proximité du podium départ ou arrivée  
A medical service is provided each day one hour before the start and one hour after the finish by the Tour doctor at the Gard Fire Brigade Ambulance near the start/finish podium

# LE TCFIA : SES BÉNÉVOLES ET SES PRESTATAIRES

## THE TCFIA: ITS VOLUNTEERS AND SERVICE PROVIDERS

Directeur Général de l'Organisation :	Louis JEANNIN	+33 6 82 08 47 74
Adjoint Organisation – Relations commissaires :	Gilles JALADE	+33 6 07 99 66 01
Chargé des signaleurs et sécurité avant :	Christian FARJOT	+33 6 81 72 99 19
Chargé de la sécurité motos (MPS) :	François MILLOT	+33 6 88 21 07 26
Chargé des signaleurs moto :	Christophe GRIVOT	+33 7 49 96 42 37
Secrétariat Général du Tour :	Marie-Elise VIDAL	+33 6 08 42 15 89
Protocole accueil VIP et partenaires :	Jean-Pierre ALFARO et Marie-Elise	+33 6 82 97 38 19
Responsable presse et médias :	Gilbert BUISSON	+33 6 43 25 82 45
Trésorier VCVRA :	Alain MARCHAL	+33 6 81 59 56 41
Diffusion résultats :	Fred BONNET	+33 6 83 45 76 70
Médecins du Tour – COVID :	Dr. Fanny TRAVERS	+33 6 76 37 91 75
Infirmière avec Médecin :	Catherine DE BUSSY	+33 6 08 40 31 22
Infirmier Anesthésiste avec UDSP 30 :	Vincent ROUMIEUX	
Infirmière Urgentiste avec UDSP 30 :	Christine ASTRUC	
Ambulances :	Amicale des Sapeurs-Pompiers du GARD	
Photo Finish :	STS Sports – Fred LAFARGUE – Jean-Pierre AUDARD	
Salon Jury :	Rolland BONIN	
Podium Protocolaire :	Michel NOUVEAU	
Petit Podium Dauphiné Libéré :	Rolland BONIN	
Graphiste – Roadbook – Affiches :	Franck JEANNIN	
Web master :	Guilhem BARBOUX	
Interprète interview :	Elisabeth BUISSON	
Chargé des relations radios :	Alain QUARRE	
Chargé réseau Facebook :	Ludovic ALLIGIER	
Chargé réseau Instagram :	Jean-François BERTOLLO	
Traceur Open Runner :	Louis JEANNIN	
Photographes officiels du Tour :	Patrick FERRIER	
Cadreurs – Vidéos :	Richard REY-MOUTET – Ludovic ALLIGIER - Nicolas ACLOQUE	
Drone :	Félix LLORENS	
Délégué TCFIA contrôle anti-dopage:	Fred BONNET	+33 6 83 45 76 70
Contrôle anti-dopage Chaperons :	Céline LEGRAND - Ghislaine THABORE - Geneviève METROT- Evelyne LINCOT	
Village du Tour et de l'Égalité :	Jacques GUILLAUD	+33.6.81.40.29.50
Responsable concours de dessin :	Jacques GUILLAUD	
Responsable restauration :	Jean PICCIOLI	+33 6 20 22 52 79
Assistants restauration :	Suzanne JEANNIN - Éric JUGE – Jean-Marc CANARD	
Tri sélectif – Chasse au Gaspé :	Nathalie LIOZON	+33.6.99.14.97.52
Hébergement Ranc Davaine :	Amélie MAUBERT	+33.6.63.60.09.81
Responsable lignes départ et arrivée :	Pierre GRAS	+33.6. 20 73 61 13
Equipe Fléchage :	Jean-Marc DONA- Madeleine COULLOMB – Bernard GAYTE - Denis DONA – Sylvie BOUDAT	
Défléchage :	Martine DONA – Marie-Claire PALHIES - Stéphane CARPENTIER	
Boutique du Tour :	Claudine FIZAINE – Françoise BONNET	
Responsable des chauffeurs :	Dany SPIERS	+33 6 84 96 98 04
Voiture ouvreuse MPS :	Marie-José MILLOT	
Voiture Pilote :	Agnès FARJOT	
Chauffeur Voiture Balai :	Dominique LIOZON	+33.6.51.42.43.29
Assistante Voiture balai :	Catherine KOUTZENKO	
Voiture Environnement :	Sébastien BAUDEL – Patrice MONNET	
Chauffeur Directeur Organisation :	Renée GRIVOT	
Chauffeur Président du Jury :	Dany SPIERS	
Chauffeur Médecin du Tour :	André CAVALLI	
Chauffeur Commissaire 1 :	Michel CHAMPANHET	
Chauffeur Commissaire 2 :	Serge NAUD	
Chauffeur Chronométrateur :	Jean-Luc SERPOL	
Chauffeur VIP :	Jean-Paul CARTAL	
Pilote Juge à l'arrivée :	Antoine BERTHIER	
Pilote Moto Information Générale :	Alain COLOMBANI - Pierre PRIEUR	
Moto adjoint au responsable des motards :	Philippe PHILIPPON	
Pilote moto Commissaire 1 :	Patrick LIEGEOIS	
Pilote moto Commissaire 2 :	Patrice PION	
Pilote moto cameraman 1 :	Jean-Louis DELUBAC	
Pilote moto cameraman 2 :	Lilian DELUBAC	
Pilote moto photographe 1 :	Emile VILETRAN	
Pilote moto utilisateur du drone :	Yves RIGOLLO	
Moto dépannage neutre :	Philippe DUMAS	
Ardoisière :	Nathalie PERRET-SERRANO	
Pilote moto Ardoisière :	Didier VELTRI	
Signaleurs motos :	Jacky AVENAS – Jean-Paul CARRIERE – Monique DEBAQUE - Jean-Claude FAURIE – Christophe GRIVOT – Aymeric JEANNIN - Thierry JEANNIN – Guy LANDMANN - Alain LARRE – Bernard MATHEVET - Frédéric MOGAT - Patrick PIAU – André ROUDIL – Christine ROUDIL – Yvan RUIILLERE – Philippe SAHAGUIAN - Jean-Luc SAHY – Eric SAUREL - Pascal SIBADE - Arnaud VIDAL.	
Les coordinateurs :	Monique VALETTE - Jean-Claude COSTE - Claude TEISSIER - Vincent RAOUX - Christian ROUX - Kamel BELKACEMI – Laurence CHOI-MET – Alain QUARRE - Michel CHAMPANHET – Maurice BOBICHON – Claudine FIZAINE – André FRIGANT – Bernard JARDIN – Christian PASCAUD – Thierry VALETTE - Christian FARJOT – Yves NOUGIER - Gérard MISTLER	
Départ et arrivée :	Jean-François BERTOLLO – André VOLLE – Pierre GRAS – Denis ZIMMERMANN – Jean-Luc BAZINET – Raphaël DURAND - Philippe JUNG – Brigitte GERARD	
Dernier kilomètre :	Gilles FLORIAN – Bernard ETERNO	
Fléchage infrastructures :	Frédéric et Françoise RUIS	
Déviations directeurs sportifs :	Motards Sécurité MPS	



# ACCUEIL DES ÉQUIPES RECEPTION OF THE TEAMS



## HEBERGEMENT

Lundi 4 Septembre 2023 de 9h à 14h  
Répartition des équipes dans leurs bungalows  
CAMPING RANC DAVAINE  
07120 - SAINT-ALBAN-AURIOLLES  
Latitude : 44.41427° - Longitude : 4.27300°

## MISE EN PLACE LIAISONS RADIO

Lundi 4 Septembre 2023 de 13h à 17h  
Grand Parking du camping à gauche après l'entrée  
Fréquence : 157.550

## PERMANENCE

Lundi 4 Septembre 2023 de 14h30 à 15h30  
Confirmation des Partantes Distribution des Dossards  
Esplanade du restaurant Camping RANC DAVAINE

## RÉUNION DES DIRECTEURS SPORTIFS

Lundi 4 Septembre 2023 à 15h40  
Esplanade Restaurant Camping RANC DAVAINE  
En présence du jury des commissaires, des  
organisateur et des responsables sécurité.

## CEREMONIE DE PRÉSENTATION DES ÉQUIPES

Lundi 4 Septembre 2023 à partir de 16h30  
Présentation et photos des équipes avec  
« Jingle musical » de chaque équipe - Remise des  
cadeaux – séance photos  
(venir avec les dossards à la main)

## DINER D'ACCUEIL

Lundi 4 Septembre 19h00  
dîner offert par le TCFIA

Vous devrez laisser les hébergements aussi propres et en ordre que vous les avez trouvés, les sols doivent être balayés et lavés avant la restitution des clés. Dans le cas contraire, les dégradations, remise en état des lieux ou ménage vous seront facturés.

Les draps ne sont pas fournis, les apporter ou les louer au camping. Apportez aussi vos linges de toilette.

Des sacs de tri sélectif sont également distribués à chaque équipe avec indications de la méthode de tri.

L'organisateur ne prend pas en charge les dépenses personnelles et les suppléments.

Les masques de protection obligatoires ne sont pas fournis par l'organisateur. Munissez-vous de vos masques personnels.

## ACCOMMODATION

Monday September 4th 2023 from 9am to 2pm  
Distribution of the teams in their bungalows  
CAMPING RANC DAVAINE  
07120 - SAINT-ALBAN-AURIOLLES  
Latitude : 44.41427° - Longitude : 4.27300°

## SETTING UP OF RADIO LINKS

Monday September 4th 2023 from 1pm to 5pm Large parking lot of the campsite on the left after the entrance - Frequency : 157.550

## PERMANENCE

Monday September 4th 2023 from 2:30 pm to 3:30 pm  
Confirmation of starters  
Distribution of Race Numbers  
Esplanade of the restaurant Camping RANC DAVAINE

## MEETING OF THE TEAM MANAGERS

Monday September 4th 2023 at 3.40 pm Esplanade Restaurant Camping RANC DAVAINE In the presence of the jury of arbiters the organizers and the security staff.

## PRESENTATION CEREMONY OF THE TEAMS

Monday September 4th 2023 from 4:30 pm  
Presentation and photos of the teams with "musical jingle" of each team - Presentation of gifts - photo session  
(come with race numbers in hand)

## COLD BUFFET OFFERED BY THE ORGANIZATION

Monday September 4th, 6:30 p.m.  
Dinner offered by the TCFIA

You will have to leave the accommodations as clean and tidy as you found them, the floors must be swept and washed before the return of the keys. If not, you will be charged for any damage, restoration of the premises or cleaning.

Sheets are not provided, bring them or rent them at the campsite. Bring your own towels.

Bags for selective sorting are also distributed to each team with indications of the method of sorting.

The organizer does not take in charge personal expenses and supplements.

The mandatory protective masks are not provided by the organizer. Please bring your own masks.



En raison de l'extrême sécheresse et des nombreux feux de forêt IL EST STRICTEMENT INTERDIT DE FUMER dans tous les secteurs du TCFIA  
Due to extreme drought and many fires, IT IS STRICTLY FORBIDDEN TO SMOKE in all the areas of the TCFIA





# PROGRAMME DES ETAPES PROGRAM OF STAGES

**Les repas indiqués sont ceux de l'organisation**  
**The meals indicated are those of the organisation**

## **MARDI 05/09/2023 – BOURG SAINT ANDEOL > RUOMS**

10h30 – Réunion sécurité : Le Clos des Oliviers - BSA  
11h00 – Repas : Foyer Municipal - BSA  
11h00 – Signature : Podium Champ de Mars  
12h45 – Départ fictif : Champ de Mars  
15h40 – Arrivée Ruoms : Place Petite Vitesse  
15h45 – Anti-dopage : Salle Rez de Chaussée Mairie  
17h30 – Repas : Espace RIONIS - Ruoms

## **MERCREDI 06/09/2023 – NÎMES > NÎMES**

11h00 – Repas : Salle Pablo Neruda - Nîmes  
11h00 – Signature : Podium Pl Jules Guesde  
12h30 – Réunion sécurité : à proximité départ  
13h30 – Départ fictif : Jardin de La Fontaine  
16h15 – Arrivée : 12 av Jean Jaurès - Nîmes  
16h30 – Antidopage salle Pablo Neruda Nîmes  
17h30 – Repas : salle Pablo Neruda - Nîmes

## **JEUDI 07/09/2023 AVIGNON > AVIGNON**

10h45 – Repas : Salle Ile de la Barthelasse - Avignon  
11h00 – Signature : place de l'Horloge – Avignon  
12h15 – Réunion sécurité à proximité du départ  
13h15 – Départ fictif: Place de l'Horloge - Avignon  
16h40 – Arrivée : Chemin de Bagatelle – La Barthelasse  
17h00 – anti-dopage : Salle Centre de Loisirs Barthelasse  
17h45 – Repas : Salle Centre de Loisirs Barthelasse.

## **VENREDI 08/09/2023 – SAINT RAMBERT D'ALBON > HAUTERIVE**

11h00 – Repas : salle des Fêtes rue du Levant St Rambert  
11h00 – Signature : Podium Place du Bon Repos  
12h00 – Réunion sécurité à proximité du départ  
13h00 – Départ fictif: Podium Place du Bon Repos  
15h45 – Arrivée : Quai de La Galaure - Hauterives  
16h00 – Anti-dopage : Musée Idéal Facteur Cheval  
17h30 – Repas : salle des Fêtes à côté Mairie

## **SAMEDI 09/09/2023 – MARVEJOLS > MONT LOZERE**

11h00 – Repas : Salle des Fêtes 2 rue du Stade  
11h00 – Signature : Esplanade de l'Europe  
12h00 – Réunion sécurité à proximité du départ  
13h00 – Départ : Esplanade de l'Europe  
15h45 – Arrivée : le Mont Lozère Station de Ski  
16h00 – Antidopage : Centre Joseph Caupert (arrivée)  
17h30 – Repas : Salle des Fêtes – Le Bleynard

## **DIMANCHE 10/09/2023 – SAINT FELICIEN > TAIN L'HERMITAGE**

11h00 – Repas : Salle des Fêtes St Félicien  
11h00 – Signature PODIUM Place de la Mairie  
12h00 – Réunion sécurité à proximité du podium  
13h00 – Départ fictif: Place de la Mairie St Félicien  
16h30 – Arrivée : Colline de l'Hermitage - TAIN  
17h00 – Antidopage Camping-Car Cave Coopérative Tain  
18h00 – Repas : Espace Charles Trénet - TAIN

## **LUNDI 11/09/2023 – BEAUCHASTEL > PRIVAS**

11h00 – Repas : salle de l'Île Blaud Beauchastel  
11h00 – Signature : Parking Centrale CNR – Beauchastel  
12h30 – Réunion sécurité à proximité du départ  
13h30 – Départ Fictif: Centrale CNR - Beauchastel  
15h30 – Arrivée : Rue de la Gare Parc Nautique Cap'Azur  
15h45 – Antidopage : salle du Parc Nautique Cap'Azur  
17h30 – Repas : Espace Ouvèze - PRIVAS

Pour les directeurs sportifs les permanences aux départs et aux arrivées se font aux tentes VIP à proximité du car podium pendant deux heures avant le départ et une heure après l'arrivée.

**Les réunions sécurité sous la Direction du Président du Jury se feront en extérieur, une heure avant le départ, à proximité de la ligne de départ**

## **TUESDAY 5/09/2023 - BOURG ST ANDEOL > RUOMS**

10:30am - Safety meeting: Le Clos des Oliviers - BSA  
11.00am - Meal: Municipal foyer  
11.00am - Signing : Podium Champ de Mars  
12.45pm - Fictitious start: Champ de Mars  
3.40pm - Arrival Ruoms place Petite Vitesse  
3.45pm – Anti-doping : Room Ground Floor town hall  
6.00pm - Meal : Espace RIONIS - Ruoms

## **WEDNESDAY 6/09/2023 - NÎMES > NÎMES**

11.00am – Meal : Salle Pablo Neruda - Nîmes  
11.00am – Signing ceremony : Podium Pl Jules Guesde  
12.00am – Safety meeting near the start  
1.30pm - Fictitious start: Jardin de La Fontaine  
4.15pm - Arrival: 12 av Jean Jaurès - Nîmes  
4:30pm - Anti-doping Salle Pablo Neruda - Nîmes  
6.00pm - Meal: salle Pablo Neruda - Nîme

## **THURSDAY 7/09/2023 AVIGNON > AVIGNON**

10.45am - Lunch: Salle Ile de la Barthelasse - Avignon  
11.00am - Signing ceremony: place de l'Horloge  
12.15pm - Safety meeting near the start  
1.15pm - Fictitious start: Place de l'Horloge  
4.40pm - Arrival: Chemin de Bagatelle – La Barthelasse  
5.00pm - Anti-doping: Salle Centre de Loisirs Barthelasse  
5.45pm - Meal : Salle Centre de Loisirs Barthelasse

## **FRIDAY 8/09/2023 – SAINT RAMBERT D'ALBON > HAUTERIVES**

11.00am - Meal: Salle des Fêtes rue Levant St Rambert  
11.00am - Signature: Podium Place du Bon Repos  
12.00pm - Safety meeting near the start  
1.00pm - Fictitious start: Podium Place du Bon Repos  
3.45pm – Arrival : Quai de La Galaure - Hauterives  
4.00pm - Anti-doping : Musée Idéal Facteur Cheval  
5.00pm - Meal: Salle des fêtes next to the town hall

## **SATURDAY 9/09/2023 - MARVEJOLS > LE MONT**

11.00am - Meal : Salle des Fêtes 2 rue du Stade  
11.30am - Signing ceremony: Esplanade de l'Europe  
12.00am - Safety meeting near the start  
1.00pm - Start: Esplanade de l'Europe  
3.45pm – Arrival : Mont Lozère Ski Station  
4.00pm - Anti-doping: Centre Joseph Caupert (finish)  
5.30pm - Meal : Salle des Fêtes - Le Bleynard

## **SUNDAY 10/09/2023 - ST FELICIEN > TAIN L'HERMITAGE**

11.00am - Meal: Salle des Fêtes St Félicien  
11.00am - Signing : Podium Place de la Mairie  
12.00am - Safety meeting near the start  
1.00pm - Fictitious start: Place de la Mairie St Félicien  
4.45pm - Arrival : Colline de l'Hermitage - TAIN  
5.00pm - Anti-doping: Camping-Car Cave Coopérative  
6.00pm - Meal : Espace Charles Trénet - TAI

## **MONDAY 11/09/2023 - BEAUCHASTEL > PRIVAS**

11.00am - Meal: salle de l'Île Blaud Beauchastel  
11.00pm - Signing ceremony: Parking Centrale CNR  
12.30pm - Safety meeting near the start  
1.30pm - Fictitious start: Centrale CNR - Beauchastel  
3:30pm – Arrival : Station Road - Parc Nautique Cap'Azur  
3.45pm - Anti-doping: Parc Nautique Cap'Azur room  
5.30pm - Meal : Espace Ouvèze - PRIVAS

For the team managers, start and finish times will be in the VIP tents near the podium car for two hours before the start and one hour after the finish. **The safety meetings under the direction of the President of the Jury will take place outside, one hour before the start, near the start line.**



Les bénévoles au sens le plus strict du terme, membres du Comité d'organisation du Tour Cycliste Féminin international de l'Ardèche, sont heureux de vous accueillir pour cette 21<sup>ème</sup> édition 2023 et vous prient de prendre connaissance dans les pages de ce Guide Technique de toutes les consignes, recommandations et renseignements utiles au bon déroulement de l'épreuve.

En l'acceptant de bonne grâce, en les respectant dans le meilleur état d'esprit de participation à la sécurité de l'épreuve, vous faciliterez grandement la tâche des organisateurs et celle du service sécurité de la course.

## **PROTECTION DE L'ENVIRONNEMENT**

Depuis 2020 nous sommes engagés aux côtés la CNR comme Ambassadeur de leur charte : « Mon territoire s'engage : rivières et fleuves sans plastique, océan protégé », pour porter, tout au long des 7 étapes, sur chaque départ et arrivée, des thèmes environnementaux forts que sont :

La Lutte contre le gaspillage alimentaire lors des repas

L'information sur le tri sélectif par l'installation de bacs et conteneurs spécifiques,

La lutte CONTRE les nanoplastiques pour la PROTECTION des RIVIERES.


Nous demandons aux directeurs sportifs et aux concurrentes, de bien vouloir nous aider à préserver la nature, les zones NATURA 2000 par de simples gestes de citoyenneté. Ne jetez ni bidons, ni papiers gras, ni plastiques alimentaires ou autres sur les routes mais replacez-les dans vos poches afin de les déposer :

- Dans les « zones de collecte des déchets » qui sont mises en place sur chaque étape la dernière à 20 km de l'arrivée, vos déchets seront alors ramassés par nos équipes environnement.

- Après l'arrivée, dans les poubelles de tri sélectif prévues à cet effet qui sont installées à proximité du car podium du Dauphiné Libéré.

Recommandez, avec insistance, aux concurrentes de ne jeter aucun bidon dans la nature, mais de les remettre au passage aux spectateurs qui se réjouiront de les ramasser, ou bien donner à vous-mêmes leurs directeurs sportifs.

Avertissez les concurrentes que tout manquement à cette règle d'interdiction de jeter quoi que ce soit sur la chaussée est passible de sanctions.



**FLAMME JAUNE =  
DANGER**



**DISQUE ROUGE =  
INTERDICTION DE PASSER OU  
DE DOUBLER**

### **DÉCLARATION D'ACCIDENT**

Tous les accidents, quels qu'ils soient, doivent être obligatoirement signalés à la direction de l'Organisation, et plus spécialement à Monsieur Jean-Pierre ALFARO (06.82.97.38.19 – jean-pierre.alfaro@wanadoo.fr) avec le lieu, l'heure, les causes, les témoins.

### **Recommandations aux conducteurs de véhicules**

#### **PENDANT LA COURSE**

• Allumez vos codes • Ne prenez pas à bord de votre voiture sans autorisation du Directeur de course (président du jury) ou de l'organisation (directeur général) des personnes étrangères à l'organisation et/ou des enfants de moins de 14 ans.

• **Ne ravitaillez jamais les concurrentes.**

ROULEZ : A une vitesse modérée et avec prudence dans les localités • Sur une seule file • A une distance raisonnable des concurrentes • En vous arrêtant sans gêner sur les routes sinueuses ou étroites pour faciliter le passage de la course • Sans vous intercaler entre les pelotons • Respect total des consignes des Arbitres et du Directeur Général

**Nous rappelons aux chauffeurs des véhicules qu'ils doivent en prendre le plus grand soin plus que s'il s'agissait de leur propre véhicule**, en effet il y va de la crédibilité de notre organisation auprès des concessionnaires généreux prêteurs.

#### **ACCIDENT CORPOREL**

En cas d'accident grave, le service médical de la course (médecin, pompiers), prendra toutes les mesures d'urgence (soins et évacuations)

#### **DOCUMENTS NÉCESSAIRES**

Pour les Français, la carte VITALE

Pour les étrangers, l'attestation d'assurance de l'équipe (l'équivalent du formulaire E 111)



# TO ALL OFFICIALS, SPORTS DIRECTORS, FOLLOWERS AND VOLUNTEERS



The volunteers in the strictest sense of the term, members of the Organizing Committee of the Tour Cycliste Féminin International de l'Ardèche, are delighted to welcome you to the 21st edition of the event in 2023, and ask you to read the pages of this Technical Guide for all the instructions, recommendations and information that will help the event run smoothly.

By accepting them with good grace, and respecting them in the best spirit of participation in the safety of the event, you will greatly facilitate the task of the organizers and the race safety service.

## ENVIRONMENTAL PROTECTION

Since 2020, we've been working alongside the CNR as an ambassador for their charter: "Mon territoire s'engage : rivières et fleuves sans plastique, océan protégé", to promote strong environmental themes throughout the 7 stages, at each start and finish:

The fight against food waste during meals

Information on selective sorting through the installation of specific bins and containers,

The fight AGAINST Nano plastics for the PROTECTION of RIVERS.


We ask all team managers and competitors to help us preserve nature and NATURA 2000 zones by making simple gestures of good citizenship. Don't throw cans, greaseproof paper, plastic foodstuffs or anything else onto the roads, but put them back in your pockets and dispose of them:

- In the "waste collection zones" which are set up on each stage, the last one at 20 km from the finish, your waste will then be collected by our environmental teams.

- After the finish, in the selective sorting garbage cans set up for this purpose near the Dauphiné Libéré bus.

Recommend to the competitors not to throw away any water bottles in the open country, but to hand them over to the spectators who will be happy to collect them, or to give them to your team managers.

Warn the competitors that any breach of this rule of prohibition to throw anything on the road is liable to sanctions.



**YELLOW FLAG =  
DANGER**



**RED DISK =  
NO PASSING OR  
NO OVERTAKING**

### ACCIDENT DECLARATION

All accidents, whatever they may be, must be reported to the Organization's management, and more specifically to Mr Jean-Pierre ALFARO (06.82.97.38.19 - jean-pierre.alfaro@wanadoo.fr ) with the place, time, causes and witnesses.

### Recommendations to vehicle drivers

#### DURING THE RACE

- Do not take on board your car without the authorization of the race director people who are not members of the organization and/or children under 14 years old.

Recommendations to vehicle drivers

#### • Never refuel competitors

- Drive at a moderate speed and with caution in localities - In a single lane - At a reasonable distance from the competitors - Stop without obstructing on winding or narrow roads to facilitate the passage of the race

- Without interfering between the pelotons - Respect completely the instructions of the Referees and the General Director

**We remind the drivers of the vehicles that they must take greater care of them than if they were their own vehicles, as the credibility of our organization with the lending dealers is at stake.**

### PERSONAL INJURY ACCIDENT

In the event of a serious accident, the race's medical service (doctor, fire brigade) will take all emergency measures (care and evacuation)

### NECESSARY DOCUMENTS

For French people, the VITALE card

For foreigners, the team's insurance certificate (the equivalent of form E 111)

# REGLEMENT PARTICULIER DU TOUR CYCLISTE FÉMININ INTERNATIONAL DE L'ARDÈCHE TCFIA - DU 5 AU 11 SEPTEMBRE

## ARTICLE 1. ORGANISATION

Le 21ème Tour Cycliste Féminin International de l'Ardèche (TCFIA) est organisé par le VELO CLUB VALLEE DU RHÔNE ARDECHOISE, dont le siège est sis 215 Chemin des Alliberts – 07700 – SAINT MARTIN D'ARDECHE, sous les règlements de l'Union Cycliste Internationale (UCI) et de la Fédération Française de Cyclisme (FFC).

Il se déroule du 5 au 11 septembre 2023 sur les cinq départements de l'Ardèche, la Drôme, le Gard, la Lozère et le Vaucluse, avec un rassemblement des équipes le lundi 4 septembre 2023 au camping Sunélia Ranc Davaine à Saint ALBAN AURIOLLES (07120), lieu de résidence des équipes, accompagnateurs, prestataires, secours et sécurité pendant toute l'épreuve.

## ARTICLE 2. PARTICIPATION

Le Tour Cycliste Féminin International de l'Ardèche (TCFIA) est ouvert, suivant l'article 2.1.005 de l'UCI, aux équipes UCI Women's WorldTeams, aux équipes Continentales Femmes UCI, aux équipes nationales et aux équipes de division N1 Femmes, de division N2 et régionales. Toutes les concurrentes doivent appartenir à la catégorie Elite. Le nombre de coureuses par équipe est limité à 6 au maximum et à 4 au minimum au départ.

## ARTICLE 3. TYPE D'ÉPREUVE

L'épreuve WE 2.1 compte pour le Classement Mondial UCI Femmes Elites et Moins de 23 ans et attribue les points suivants selon les articles 2.10.009 à 2.10.017 du règlement de l'UCI :

Classement général individuel au temps de la 1ère à la 25ème coureuse classée :

125 – 85 – 70 – 60 – 50 – 40 – 35 – 30 – 25 – 20 – 15 – 10 – 5 – 5 – 5 – 3 – 3 – 3 – 3 – 3 – 3 – 3 – 3 – 3

Chaque étape ou demi-étape de la 1ère à la 8ème coureuse classée :

16 – 12 – 8 – 6 – 5 – 4 – 3 et 2 points

A la concurrente porteuse du maillot de leader du classement général individuel au temps à chaque étape 3 points.

## ARTICLE 4. PERMANENCE

La permanence d'accueil se tient le Lundi 4 septembre 2023 de 14H30 à 15H30 à la Pièce d'accueil Esplanade Ranc Davaine – Saint Alban Auriolles (07210)

La confirmation des partantes, vérification des licences et le retrait des dossards et plaques de cadre par les responsables d'équipes se fait à la permanence de 14h30 à 15h30 le lundi 4 septembre 2023 à la Salle d'Accueil Esplanade du CAMPING SUNELIA RANC DAVAINÉ – Saint Alban Auriolles (07210)

La réunion des directeurs sportifs, organisée suivant l'article 1.2.087 du règlement UCI, en présence des Membres du Collège des Commissaires, est fixée le lundi 4 septembre 2023 à 15h40 à la permanence de l'organisation.

## ARTICLE 5. OBLIGATION DES ÉQUIPES

Les concurrentes (et les directeurs sportifs pour ce qui les concerne) devront se plier à la discipline et aux règles qu'exigent d'une part la notion d'égalité de traitement, et d'autre part l'importance de la préservation de l'image du TCFIA, de sa réputation, celle du cyclisme en particulier et du sport féminin en général. Cette année le TCFIA en est à sa 21ème édition c'est dire la constance des bénévoles pour offrir une compétition importante par étapes aux Femmes en l'absence du TOUR DE France qui n'a repris que l'année dernière. Ils devront en particulier :

- venir sur l'épreuve équipe complète sinon l'indemnité compensatoire sera revue au prorata des présentes.
- être présents et prêts au contrôle de départ aux heures fixées par l'organisation.
- se prêter à toutes les opérations protocolaires et mesures sanitaires mises en place (prévues ci-après).
- Toute collusion caractérisée entre concurrentes d'équipes différentes est interdite et sanctionnée.
- L'entraide entre équipières ne peut s'exercer que si elles se trouvent au même point kilométrique de la course.
- Le directeur sportif veillera à l'application du règlement par ses coureuses, et en particulier répondra en temps voulu aux convocations de la direction de la course. Sa présence est notamment obligatoire à la réunion prévue à la permanence d'avant course, aux heures prévues, comme à toute réunion qui pourrait être organisée pendant la durée de l'épreuve.

## ARTICLE 6. RADIO TOUR

Les informations courses (BASSO Assistance ACP) sont émises sur la fréquence 157.550.

Prise des postes radios auprès de Basso Assistance Dépannage Neutre et Liaison Radio.

## Article 7. TRANSPONDEURS

Chaque coureuse aura un transpondeur. Les transpondeurs seront à positionner selon les instructions du prestataire Basso assistance Dépannage Neutre Liaison Radio. En cas de perte, de détérioration ou de non rendu du transpondeur, le montant du matériel sera retiré des prix et primes versés à l'équipe concernée.

## ARTICLE 8. ASSISTANCE TECHNIQUE NEUTRE

Le service d'assistance technique neutre est assuré par l'association Basso Assistance Dépannage Neutre

Domiciliée 30 126 Cours Gambetta – Bât. 5 – 13100 – AIX EN PROVENCE

Le service est assuré au moyen de deux voitures de dépannage plus une moto.

## ARTICLE 9. INCIDENTS DE COURSE DANS LES DERNIERS KILOMETRES

- Etape en ligne :

Selon l'article du règlement UCI 2.6.027, en cas de chute, de crevaison ou d'incident mécanique dûment constaté, dans les trois derniers kilomètres d'une étape en ligne, le ou les concurrente(s) accidenté(e) est (sont) crédité(e) du temps du ou des concurrente(s) en compagnie du ou desquelles elle(s) se trouvai(en)t au moment de l'accident. Son ou leur classement sera celui du franchissement de la ligne d'arrivée.

Si, à la suite d'une chute dûment constatée dans les trois derniers kilomètres, une concurrente est dans l'impossibilité de franchir la ligne d'arrivée, elle sera classée à la dernière place de l'étape et créditée du temps du ou des concurrente(s) en compagnie du ou desquelles elle se trouvait au moment de l'accident.

-Etape en ligne avec arrivée au sommet :

Toutefois, conformément à l'article 2.6.029 du règlement UCI, les dispositions ci-dessus ne sont pas applicables en cas d'arrivée en sommet sauf si l'incident se produit avant l'ascension.

# REGLEMENT PARTICULIER DU TOUR CYCLISTE FÉMININ INTERNATIONAL DE L'ARDÈCHE TCFIA - DU 5 AU 11 SEPTEMBRE

- 5ème étape : Marvejols/Mont Lozère (48) du 9/09/2023
- 6ème étape : St Félicien/Tain L'Hermitage (07/26) du 10/09/2023
- 7ème étape : Beauchastel/Privas (07) du 11/09/2023

Toute discussion concernant les qualifications « arrivée en sommet » et « avant ascension » est tranchée par le collège des commissaires souverain.

## ARTICLE 10. DELAIS D'ARRIVEE

En fonction des caractéristiques des étapes, les délais d'arrivée ont été fixés comme suit :

- 1ère étape : 15 %
- 2ème étape : 15 %
- 3ème étape : 15 %
- 4ème étape : 15 %
- 5ème étape : 20 %
- 6ème étape : 20 %
- 7ème étape : 20 %

Conformément à l'article 2.6.032 du règlement UCI, le Collège des Commissaires peut prolonger les délais d'arrivée en concertation avec l'organisateur.

## ARTICLE 11. PROTOCOLE

a) Présentation des équipes lundi 4/09/2023 – 16h 30 - Camping Ranc Davaine – St Alban Auriolles

**Toutes les équipes et participantes auront l'obligation d'être présentes en tenue de vélo (maillot et cuissard de leur équipe et dossard à la main). L'équipe qui ne respecterait pas ces dispositions s'expose à des sanctions.**

Conformément à l'article 1.2.112 du règlement UCI, les coureuses suivants doivent se présenter :

- quotidiennement au protocole d'arrivée :

- o Les 3 premières de l'étape
- o Leader au classement général : Maillot rose (MELVITA)
- o Leader des Sprints : Maillot vert (AESIO MUTUELLE)
- o Leader de la montagne : Maillot à pois (CCI ARDECHE)
- o Leader des Jeunes : Maillot blanc (CRÉDIT MUTUEL)
- o Leader des Rushes : Maillot Violet (COMPAGNIE NATIONALE DU RHÔNE)
- o Prix de la combativité : Maillot Rouge (LE DAUPHINÉ LIBÉRÉ)

Les coureuses lauréates des différents classements ou prix spéciaux auront l'obligation de se prêter en priorité aux cérémonies protocolaires qui s'y rattachent (remise de maillots, de cadeaux etc.) et ceci en tenue de course. Elles devront se rendre au protocole situé à proximité de la ligne d'arrivée dans les 10 minutes qui suivent leur arrivée et en tenue.

- Quotidiennement au protocole du départ :

o L'équipe leader par équipes : Petit Ourson (MULTIMARQUES)

## ARTICLE 12. PRIORITE DES MAILLOTS

La priorité s'établit comme suit :

- 1 - Leader Classement Général
- 2 - Points
- 3 - Montagne
- 4 - Jeunes
- 5 - Rushs

Si une coureuse obtient simultanément plusieurs maillots, elle recevra le maillot sur le podium, mais la 2ème ou si le cas se présente la 3ème le portera pendant la course le lendemain.

## ARTICLE 13. CLASSEMENTS

**Il n'y a pas de bonifications aux arrivées.**

Les classements suivants seront établis : Classement Général Individuel / Classement par Points / Classement de la Montagne / Classement Meilleure Jeune / Classement des Rushs / Classement de la Combativité / Classement par Équipe.

**Classement général individuel au temps : Maillot couleur rose (MELVITA) :**

Les temps enregistrés par les commissaires chronométrateurs sont reportés aux classements généraux au temps.

En cas d'égalité de temps et à défaut d'étape contre la montre individuelle, il est fait appel à l'addition des places obtenues à chaque étape et, en dernier ressort, à la place obtenue dans la dernière étape disputée.

**Classement individuel par points : Maillot couleur verte (AESIO MUTUELLE) :**

Le classement individuel par points sera établi à l'issue de chaque étape en ligne, par l'addition des points obtenus des arrivées sur les 10 premières classées.

Chaque arrivée d'étape attribuera des points :

15 - 10 - 8 - 7 - 6 - 5 - 4 - 3 - 2 - 1

**Classement de la Montagne : Maillot à pois (CCI ARDECHE) :**

Le classement de la MEILLEURE GRIMPEUSE sera établi à l'issue de chaque étape en ligne, par l'addition des points obtenus lors des passages aux sommets.

Tous les GPM sont classifiés en 3 catégories répertoriées sur chaque déroulé d'étape. Il sera attribué au sommet de chaque col :

1ère catégorie : 10-8-6-4-2

2ème catégorie : 6-4-3-2

3ème catégorie : 3 - 2 - 1

En cas d'égalité au classement général individuel de la montagne, il est fait application des critères suivants, jusqu'à ce qu'il y ait départage :

- 1. Nombre de premières places dans les côtes de la catégorie la plus élevée,
- 2. Nombre de premières places dans les côtes de la catégorie suivante et ainsi de suite,
- 3. classement général individuel au temps.

# REGLEMENT PARTICULIER DU TOUR CYCLISTE FÉMININ INTERNATIONAL DE L'ARDÈCHE TCFIA - DU 5 AU 11 SEPTEMBRE

## Classement MEILLEURE JEUNE : Maillot couleur blanche (CRÉDIT MUTUEL) :

Le classement de la meilleure jeune sera établi à l'issue de chaque étape en ligne, en fonction du classement général individuel au temps des coureuses âgées de 19 à 22 ans (nées à partir du 1er janvier 2001). En cas d'égalité, celles-ci seront départagées par l'addition des places obtenues à chaque étape, puis à l'âge avec avantage à la plus jeune.

## Classement des Rushs : Maillot couleur violet (COMPAGNIE NATIONALE DU RHÔNE) :

Le classement individuel des Rushs sera établi à l'issue de chaque étape en ligne, par l'addition des points obtenus lors des passages aux Points de Rush.

Il sera attribué à chaque Rush : 5 – 3 – 2 pts

En cas d'égalité au classement général des Rushs, il est fait application des critères suivants, jusqu'à ce qu'il y ait départage:

1. nombre de victoires dans les sprints,
2. classement général individuel au temps.

## Classement de la combativité Maillot de couleur rouge (LE DAUPHINE LIBÉRÉ) :

Le prix de la plus combativité récompense la concurrente la plus généreuse dans l'effort et manifestant le meilleur esprit sportif. Un jury présidé par les Directeur de l'Organisation assisté du Directeur de Course (Président du Jury des Commissaires), de Radio-Tour (Directeur adjoint de l'Organisation), des commissaires et 2 personnes désignées par l'organisateur.

A l'issue de la dernière étape, un prix récompensera la super combattive de l'épreuve en fonction de son comportement sportif sur l'ensemble de l'épreuve

## Classement par Equipes Ourson (Multimarkes) :

Le classement par équipes du jour est établi par l'addition des trois meilleurs temps individuels de chaque équipe. En cas d'égalité, les équipes sont départagées par l'addition des places obtenues par leurs trois premières coureuses de l'étape.

En cas de nouvelle égalité, les équipes sont départagées par la place de leur meilleure coureuse au classement de l'étape.

Le classement général par équipes s'établit par l'addition des trois meilleurs temps individuels de chaque équipe dans toutes les étapes courues.

En cas d'égalité, il est fait application des critères suivants, jusqu'à ce qu'il y ait départage :

1. nombre de premières places dans le classement par équipes du jour.
2. nombre de deuxièmes places dans le classement par équipes du jour, etc.

S'il y a toujours égalité, les équipes sont départagées par la place de leur meilleure coureuse au classement général individuel.

Toute équipe réduite à moins de trois coureuses est éliminée du classement général par équipes

L'équipe lauréate recevra chaque matin avant le départ de l'étape, des Oursons (multimarkes) lors de la cérémonie de présentation des équipes.

## ARTICLE 14. PRIX 2023

Sont attribués les prix et primes suivants :

Ensemble des Prix reversés par l'intermédiaire de la Fédération Française de Cyclisme (FFC) :

Etape 1	Etape 2	Etape 3	Etape 4	Etape 5	Etape 6	Etape 7	Classement général
800	800	800	800	800	800	800	1400
450	450	450	450	450	450	450	700
300	300	300	300	300	300	300	500
230	230	230	230	230	230	230	380
210	210	210	210	210	210	210	350
200	200	200	200	200	200	200	310
195	195	195	195	195	195	195	300
180	180	180	180	180	180	180	280
170	170	170	170	170	170	170	250
160	160	160	160	160	160	160	240
140	140	140	140	140	140	140	210
130	130	130	130	130	130	130	200
125	125	125	125	125	125	125	180
115	115	115	115	115	115	115	150
95	95	95	95	95	95	95	100
90	90	90	90	90	90	90	100
90	90	90	90	90	90	90	100
90	90	90	90	90	90	90	90
85	85	85	85	85	85	85	90
85	85	85	85	85	85	85	90
60	60	60	60	60	60	60	90
60	60	60	60	60	60	60	60
60	60	60	60	60	60	60	60
60	60	60	60	60	60	60	60
60	60	60	60	60	60	60	60

TOTAL des PRIX : 36 030€

Primes journalières aux Maillots de Leaders reversées par l'association aux équipes par virement bancaire :

Maillots	Etape 1	Etape 2	Etape 3	Etape 4	Etape 5	Etape 6	Etape 7	Total
Rose	400	400	400	400	400	400	400	2800
Vert	200	200	200	200	200	200	200	1400
Blanc	200	200	200	200	200	200	200	1400
A pois	200	200	200	200	200	200	200	1400
Violet	200	200	200	200	200	200	200	1400

TOTAL des PRIMES : 13 480€

TOTAL GENERAL PRIX et PRIMES : 49 510€

Ensemble des prix annexes reversés par l'association aux équipes par virement bancaire :

Maillot Grimpeur	Maillot Grimpeur	Maillot Grimpeur	Maillot Grimpeur	Classement par Equipes
200	180	170	150	500
150	120	120	100	300
100	100	80	70	200
60	60	60	60	150
50	50	50	50	100
50	50	50	50	
50	50	50	50	
40	40	40	40	
40	40	40	40	
40	40	40	40	
40	40	40	40	
780	730	700	650	1400

ETAPE 4 : 08/09/2023 : PRIME ANDANCETTE :  
Kms 9,7 : 150 – 100 – 50€

COMBATIVITÉ : 50€ par étape (x 7) : 350€

SUPER COMBATIVITÉ : 150€

# REGLEMENT PARTICULIER DU TOUR CYCLISTE FÉMININ INTERNATIONAL DE L'ARDÈCHE TCFIA - DU 5 AU 11 SEPTEMBRE

## ARTICLE 15. ANTIDOPAGE

Le règlement antidopage de l'UCI s'applique intégralement à la présente épreuve.

Le contrôle antidopage s'effectue sous l'autorité de l'ITA et l'AFLD par les officiels désignés à l'arrivée de l'épreuve.

Les locaux retenus pour le contrôle médical, sur chaque étape, seront fléchés à partir de la ligne d'arrivée. Le TCFIA et chacune des équipes participantes considèrent de nécessité absolue le respect scrupuleux des dites règles et recommandations édictées par les instances compétentes en matière de lutte contre le dopage.

Cela implique l'obligation absolue d'observer une conduite totalement irréprochable à cet égard.

Les équipes participantes s'engagent à appliquer lesdites règles et recommandations et seront pleinement responsables de leur parfait respect par les concurrentes et plus généralement par tous leurs salariés.

## ARTICLE 16. PENALITES

Le barème de pénalités de l'UCI est le seul applicable.

## ARTICLE 17. POUR UN TOUR ECO-RESPONSABLE 100% PROPRE

Le TCFIA est signataire depuis octobre 2022 de « La Charte sur le Climat de l'UCI ». De plus le TCFIA est engagé depuis 2020, en tant qu'Ambassadeur de la Charte « Mon Territoire s'engage Rivières et Océans

protégés » de la CNR, dans la lutte contre la pollution des rivières et les nanoplastiques. Aussi dans un souci de cohérence et afin de respecter l'environnement (en tout lieu mais surtout dans les zones Natura 2000), et dans un souci de sécurité (provoquer une chute collective, blesser un spectateur ou l'inciter à traverser la chaussée), il est interdit de se débarrasser d'aliments, de musettes, de bidons ou de tout autre accessoire en dehors des zones de déchets ou des zones de ravitaillement (auprès de leur assistant).

**La concurrente ne peut rien jeter sur la chaussée.** Il est admis, dans les ascensions des cols pour les coureuses de se délester de leurs bidons auprès de spectateurs, sans que ce jet mette quiconque en danger. Le port et l'usage de récipients en verre sont formellement interdits.

Des zones de déchets d'au moins 500m (2 ou 3 selon les étapes) sont mises en place sur chaque étape en ligne. Chaque zone de ravitaillement officielle est joutée d'une zone de déchets située juste avant et juste après la zone de ravitaillement dans laquelle les coureuses auront la possibilité de se débarrasser de leurs déchets. L'organisation mettra en place le ramassage des déchets abandonnés à l'aide du véhicule « environnement » qui circule derrière la voiture balai.

**Tout non-respect volontaire et délibéré de ces dispositions sera sanctionné en vertu du règlement UCI (article 2.12.007 - point 8.3 et 8.5).**

**Prévention des feux de forêt : En raison de l'extrême sécheresse et des nombreux feux de forêt IL EST STRICTEMENT INTERDIT DE FUMER dans tous les secteurs d'activité du TCFIA.**

**Utilisation de l'eau : À l'heure du réchauffement climatique et de la raréfaction de la ressource « eau », le TCFIA se mobilise pour dénoncer et lutter contre la gabegie écologique et économique que constitue le nettoyage des vélos par les mécaniciens des équipes au Camping Ranc Davaine. Il devra se faire à minima, dans un souci d'économie et dans le respect des mesures de lutte contre les gaspillages en tous genres menée par le TCFIA.**

**Le gestionnaire du Camping Sunélia Ranc Davaine prévoit de demander éventuellement des indemnités compensatoires aux équipes responsables d'une gabegie d'eau.**

## ARTICLE 18. SERVICE MÉDICAL

Les soins médicaux sont assurés exclusivement par les membres du service médical mis en place par l'organisation, et ceci à partir du moment où les coureuses pénètrent dans l'enceinte du contrôle de départ et jusqu'au moment où ils quittent celle d'arrivée.

En dehors de la course, les directeurs sportifs peuvent faire appel au médecin de l'organisation dont le numéro de téléphone est sur le Guide Technique. Ils peuvent également alerter un médecin de leur choix. La liste des hôpitaux, qui recevront les éventuelles concurrentes accidentées, est mentionnée dans le Guide Technique.

## ARTICLE 19. ABANDONS

Une concurrente qui est éliminée ou qui abandonne, doit rendre son dossard dans les plus brefs délais au véhicule balai ou à un commissaire, elle ne peut alors en aucun cas continuer la course.

Elle pourra la suivre dans le véhicule technique de l'équipe, pour renforcer si besoins l'équipe d'assistance, sauf dérogation spéciale de la Direction de la course. Elle ne peut non plus disputer d'autres compétitions cyclistes pendant la durée de l'épreuve.

## ARTICLE 20. CONSERVATION DES DOSSARDS EN BON ETAT DE LECTURE

Les dossards doivent être positionnés et restés lisibles par le juge à l'arrivée en toutes circonstances.

**Prière de ne pas les laver avec le maillot.**

Néanmoins si le dossard devient illisible un nouveau jeu pourra être remis avant le départ de l'étape auprès des commissaires à la signature de la feuille de présence.

## ARTICLE 21. RAPPEL DU CODE DE LA ROUTE

Les directeurs sportifs sont priés de rappeler à leurs coureuses que l'épreuve se déroule en France où la circulation se fait par la droite de la chaussée.

Les concurrentes distancées devront penser à respecter, pour leur sécurité, les règles du Code de la Route français.

## ARTICLE 22. DROIT A L'IMAGE

Afin de permettre la diffusion et la promotion du Tour Cycliste Féminin International de l'Ardèche la plus large possible, chaque groupe sportif et, en conséquence, chacune des coureuses qui le composent, reconnaît que sa participation à l'épreuve autorise l'organisateur et ses ayants droit ou ayants cause à reproduire et à représenter, sans rémunération d'aucune sorte, ses noms, voix, image, biographie et plus généralement sa prestation sportive dans le cadre du TCFIA ; de même que la/les marques de ses équipementiers et sponsors, sous toute forme, sur tout support existant ou à venir, en tout format, pour toute communication au public dans le monde entier, pour tout usage y compris à des fins publicitaires et/ou commerciales sans aucune limitation autre que celles visées ci-après, et pour toute la durée de la protection actuellement accordée à ces exploitations par les dispositions législatives ou réglementaires, les décisions judiciaires et/ou arbitrales de tout pays ainsi que les conventions internationales actuelles ou futures, y compris pour les prolongations éventuelles qui pourraient être apportées à cette durée. Cependant, l'organisateur, lorsqu'il autorisera un tiers à utiliser des images de l'épreuve à des fins publicitaires ou promotionnelles, n'autorisera pas ce tiers à utiliser le nom, la voix, l'image, la biographie ou la

# REGLEMENT PARTICULIER DU TOUR CYCLISTE FÉMININ INTERNATIONAL DE L'ARDÈCHE TCFIA - DU 5 AU 11 SEPTEMBRE

prestation sportive d'une coureuse non plus que la marque de son sponsor ou équipementier en vue d'une association directe ou indirecte entre cette coureuse, la marque de son sponsor ou équipementier et le produit, le service, la marque ou le nom commercial dudit tiers sans l'autorisation expresse de la coureuse, sponsor ou équipementier concerné.

De même, à l'exception des livres, livres photos, BD, sous toute forme d'éditions, des vidéos cassettes, CD ROM, ou plus généralement de tous vidéogrammes ou vidéodisques, sur quel support et format que ce soit dont le sujet porte en tout ou partie sur le TCFIA, des posters, affiches, carnets de route, carnets de signatures, cartes, programmes officiels relatifs au TCFIA, l'organisateur n'exploitera pas et n'autorisera pas l'exploitation de l'image individuelle d'une coureuse dans le cadre de la commercialisation de produits dérivés dits de marchandisage.

## ARTICLE 23. PARIS SPORTIFS

Afin de prévenir tout risque de conflits d'intérêts, les équipes et chacun de leurs membres (coureuses, personnel d'encadrement, entraîneurs, médecins, etc.) ont l'obligation de ne pas engager, à titre personnel, directement ou par personne interposée, des mises sur les paris sportifs qui porteraient sur le Tour Cycliste Féminin International de l'Ardèche.

## ARTICLE 24. CHALLENGE RAYMOND POULIDOR DAMES

L'ARPAD (association des Amis de Raymond Poulidor et d'André Dufraisse) et le ROCC Amateur ont sélectionné le 21ème TCFIA 2023 pour le Challenge Raymond Poulidor (Dames), parrainé par Audrey Cordon Ragot.

Ce challenge disputé sur une trentaine d'épreuves française en ligne ou par étapes est ouvert uniquement aux cyclistes féminines Françaises et Etrangères évoluant dans une structure affiliée à la FFC en 2023.

Trois classements officiels sont mis en jeu : individuel, U19 et par équipes.

### Barème des points :

A chaque étape sur les 6 premières : 20-16-14-12-10-8

Au Général sur les 15 premières : 50-42-35-30-27-24-20-18-15-12-10-8-6-5-4

Classements et Communication : Afin d'assurer l'optimisation de ce challenge, le service communication du TCFIA transmet le soir de chaque étape les résultats complets officiels via le mail suivant : [roccamateur@gmail.com](mailto:roccamateur@gmail.com) ou [alainbaniel@sitekbe.com](mailto:alainbaniel@sitekbe.com)

## ARTICLE 25.

Le présent règlement a été rédigé en langue française qui fera foi en cas de difficultés d'interprétation de ses termes dans une autre langue.



# PAGE DES POINTS DE PASSAGES OBLIGÉS (PPO) COMPULSORY CROSSING POINTS (PPO)

 **étape 1 :**  
Bourg-Saint-Andéol > Ruoms



 **étape 2 :**  
Nîmes > Nîmes



 **étape 3 :**  
Avignon > Avignon



 **étape 4 :**  
Saint-Rambert-d'Albon > Haute-Rives



 **étape 5 :**  
Marvejols > Mont Lozère



 **étape 6 :**  
Saint-Félicien > Tain l'Hermitage



 **étape 7 :**  
Beauchastel > Privas



# TRACÉS OPENRUNNER DES ÉTAPES OPENRUNNER STAGE ITINERARY

 **étape 1 :**  
Bourg-Saint-Andéol > Ruoms



 **étape 2 :**  
Nîmes > Nîmes




 **étape 3 :**  
Avignon > Avignon



 **étape 4 :**  
Saint-Rambert-d'Albon > Haute-Rives



 **étape 5 :**  
Marvejols > Mont Lozère



 **étape 6 :**  
Saint-Félicien > Tain l'Hermitage



 **étape 7 :**  
Beauchastel > Privas





# COLLECTIVITÉS ÉTAPES 2023

## STAGE COMMUNITIES 2023

BOURG-S-ANDÉOL



GORGES DE  
L'ARDÈCHE  
L'INTERCO

GORGES  
de l'Ardèche | Pont  
d'Arc



AVIGNON  
Ville d'exception



—PORTE DE—  
DrômArdèche  
communauté de communes



GÉVAUDAN  
AUTHENTIQUE



TAIN  
l'Hermitage  
ÉCRIVONS ENSEMBLE L'HISTOIRE

D'ARDÈCHE EN HERMITAGE



BEAUCHASTEL  
Village de caractère - Ardèche

VILLE DE  
PRIVAS  
CAPITALE  
DE L'ARDÈCHE



PRECIA  
MOLEN™  
WORLDWIDE WEIGHING



france  
bleu

LE DAUPHINE  
libre

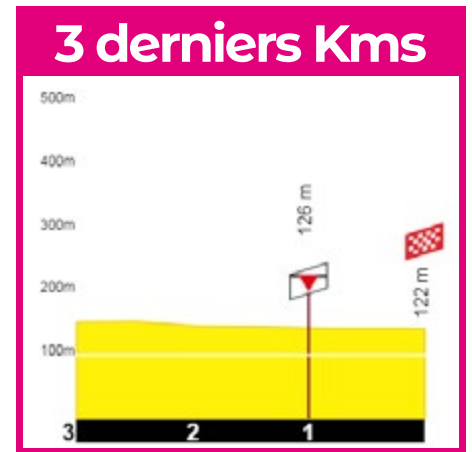
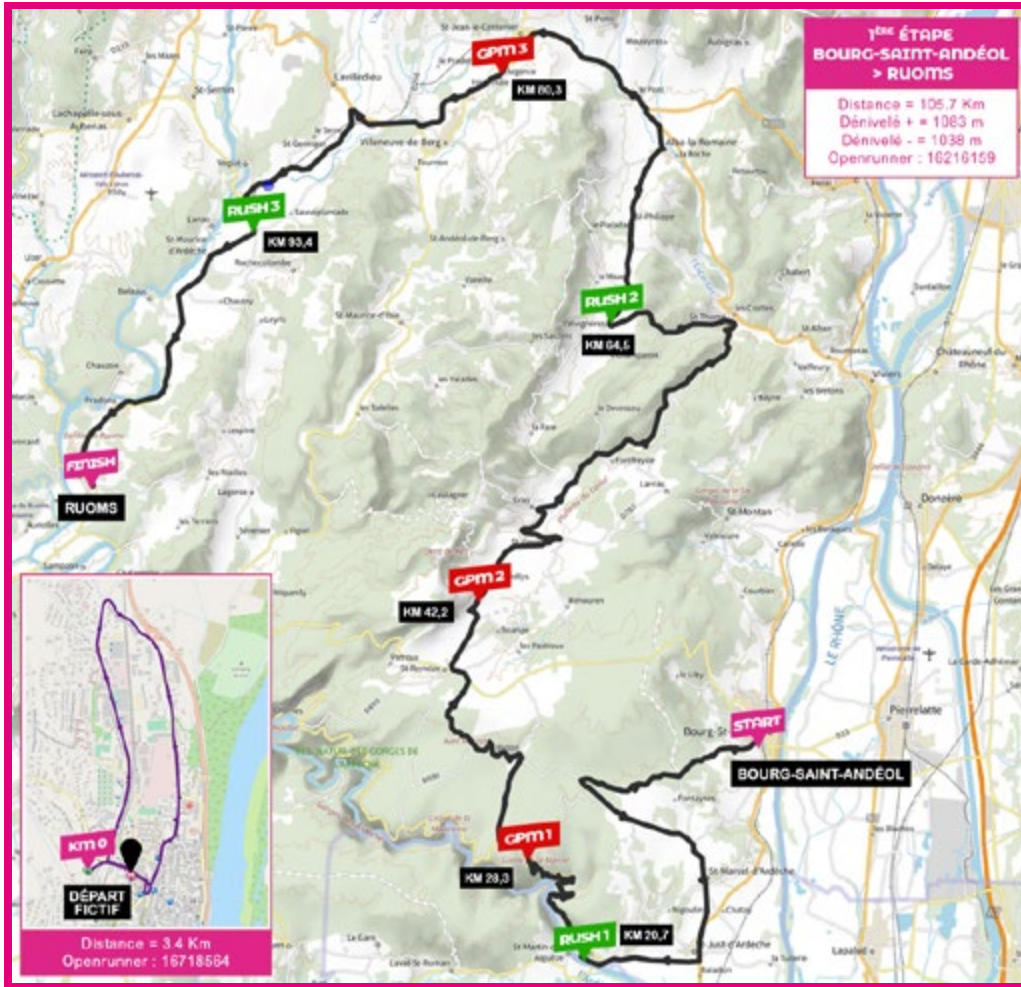


Midi Libre

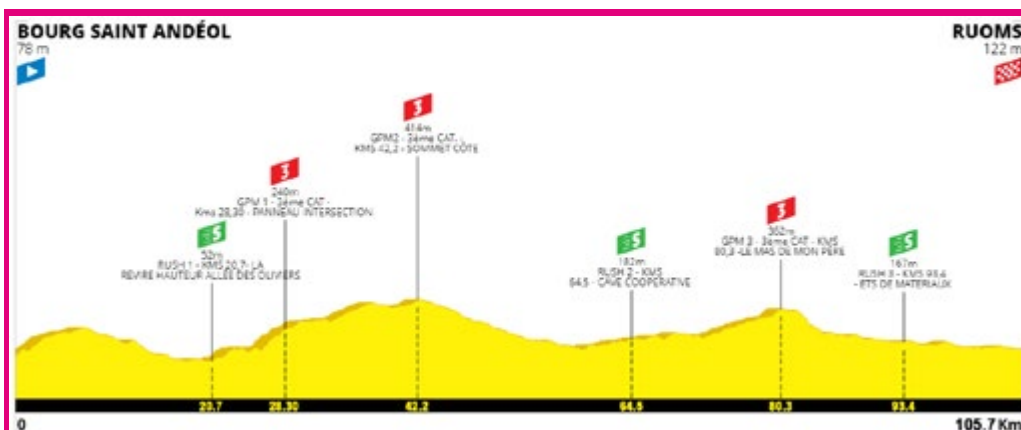


NOTE	DIR	LIEUX DE PASSAGE	ALT	KMS		HEURE			KMS
				A PARCOURIR	PARCOURUS	38 KM/H	35 KM/H	32 KM/H	
	↑	DEPART FICTIF - COULOIR HAUT CHAMP <sup>2</sup> DE MARS		3,4	0,0	12H45	12H45	12H45	0,0
	↑	RP - TD - AV. FELIX CHALAMEL	D4	3,4	0,1	12H45	12H45	12H45	0,1
BOURG SAINT ANDEOL	➔	RP - A DROITE - AV MARECHAL LECLERC		3,2	0,2	12H45	12H45	12H45	0,1
	➔	RP - A DROITE - RTE DE SAINT MONTAN		1,9	1,5	12H47	12H48	12H48	1,3
	➔	RP - A DROITE - AV GAL DE GAULLE	D86K	1,6	1,8	12H48	12H48	12H48	0,3
	➔	RP - A DROITE - AV FELIX CHALAMEL	D4	0,3	3,1	12H50	12H50	12H51	1,3
	↙	RP - A GAUCHE - DIR. BIDON	D358	0,1	3,3	12H50	12H51	12H51	0,2
DEPART REEL	↑	DEPART REEL - AV ALBERTINE MAURIN	D358	0,0	3,4	12H50	12H51	12H51	0,1
<b>DEPART REEL - KM 0</b>	↑	<b>DEPART REEL LANCE - AV ALBERTINE MAURIN</b>	<b>D358</b>	<b>105,7</b>	<b>0,0</b>	<b>12H52</b>	<b>12H52</b>	<b>12H52</b>	<b>0,0</b>
BOURG ST ANDEOL	↑	SORTIE BOURG SAINT ANDEOL - RTE DE BIDON	D358	104,7	1,0	12H54	12H54	12H54	1,0
BIDON	↙	A GAUCHE - DIR. ST MARCEL D'ARDECHE	D201	98,3	7,4	13H04	13H05	13H06	6,4
ST MARCEL D'ARDECHE	↑	ENTREE SAINT MARCEL D'ARDECHE	D201	93,0	12,7	13H12	13H14	13H16	5,3
	↑	TOUT DROIT - DIR. ST JUST	D201	92,2	13,5	13H13	13H15	13H17	0,8
	↑	SORTIE ST MARCEL D'ARDECHE	D201	92,0	13,7	13H14	13H15	13H18	0,2
	↑	RP - 2ÈME SORTIE DROITE - DIR. ST JUST	RN86	90,7	15,0	13H16	13H18	13H20	1,3
SAINT JUST	↑	ENTREE ST JUST D'ARDECHE	RN86	90,3	15,4	13H16	13H18	13H21	0,4
	↑	SORTIE SAINT JUST D'ARDECHE	RN86	89,5	16,2	13H18	13H20	13H22	0,8
	➔	RP - A DROITE - DIR GORGES DE L'ARDECHE	D290	89,4	16,3	13H18	13H20	13H23	0,1
SAINT MARTIN	↙	RP - A GAUCHE - CENTRE VILLE ST MARTIN		86,1	19,6	13H23	13H26	13H29	3,3
	↑	ENTREE SAINT MARTIN D'ARDECHE		86,0	19,7	13H23	13H26	13H29	0,1
SENS INTERDIT	↙	A GAUCHE SENS INTERDIT QUAI DES PESCADOUS		85,9	19,8	13H23	13H26	13H29	0,1
RUSH 1	↑	RUSH 1 - KMS 20,7 - LA REVIRE HAUTEUR ALLÉE DES OLIVIERS		85,0	20,7	13H25	13H27	13H31	0,9
	↙	RP - A GAUCHE - RTE DES GORGES	D290	84,8	20,9	13H25	13H28	13H31	0,2
	↑	SORTIE SAINT MARTIN D'ARDECHE	D290	84,8	20,9	13H25	13H28	13H31	0,0
GPM 1	↑	GPM 1 - 3ÈME CAT. - KMS 28,30 - PANNEAU INTERSECTION	D290	77,4	28,3	13H37	13H41	13H45	7,4
RAVITO OPEN	➔	A DROITE - DIR. BIDON	D690	75,7	30,0	13H39	13H43	13H48	1,7
BIDON	↙	A GAUCHE - DIR. SAINT REMEZE	D201	72,6	33,1	13H44	13H49	13H54	3,1
	↑	SORTIE BIDON	D201	71,6	34,1	13H46	13H50	13H56	1,0
	↙	A GAUCHE - DIR. SAINT REMEZE	D4	67,1	38,6	13H53	13H58	14H04	4,5
SAINT REMEZE	↑	ENTREE SAINT REMEZE	D4	66,7	39,0	13H54	13H59	14H05	0,4
	➔	RP - A DROITE - DIR. LARNAS - GRAS	D362	66,4	39,3	13H54	13H59	14H06	0,3
ZONE DECHETS	↑	DEBUT ZONE DE DECHETS	D362	66,2	39,5	13H54	13H00	14H06	0,2
	↑	SORTIE SAINT REMEZE	D362	66,0	39,7	13H55	14H00	14H06	0,2
ZONE RAVITAILLEMENT	↑	DEBUT ZONE DE RAVITAILLEMENT	D362	65,9	39,8	13H55	14H00	14H07	0,1
	↑	FIN ZONE DE RAVITAILLEMENT	D362	65,4	40,3	13H56	14H01	14H08	0,5
FIN ZONE DECHETS	↑	FIN ZONE DE DECHET	D362	65,2	40,5	13H56	14H01	14H08	0,2
GPM 2	↑	GPM2 - 3ÈME CAT. - KMS 42,2 - SOMMET CÔTE	D362	63,5	42,2	13H59	14H04	14H11	1,7
GRAS	↙	A GAUCHE - DIR. SAINT THOME	D262	59,7	46,0	14H05	14H11	14H18	3,8
LARNAS	↙	A GAUCHE - DIR. VALVIGNIERES	D210	45,8	59,9	14H27	14H35	14H44	13,9
SAINT THOME	↑	ENTREE SAINT THOME	D210	45,4	60,3	14H27	14H35	14H45	0,4
	↑	SORTIE SAINT THOME	D210	45,3	60,4	14H27	14H36	14H45	0,1
RUSH 2	↑	RUSH 2 - KMS 64,5 - CAVE COOPERATIVE	D210	41,2	64,5	14H34	14H43	14H53	4,1
VALVIGNIERES	↑	ENTREE VALVIGNIERES	D210	41,1	64,6	14H34	14H43	14H53	0,1
	➔	A DROITE - DIR. ALBA LA ROMAINE	D263	40,9	64,8	14H34	14H43	14H54	0,2
	↑	SORTIE VALVIGNIERES	D263	40,5	65,2	14H35	14H44	14H54	0,4
ALBA LA ROMAINE	↑	ENTREE ALBA LA ROMAINE	D263	34,7	71,0	14H44	14H54	15H5	5,8
	↙	A GAUCHE - DIR. VILLENEUVE DE BERG	D263	34,2	71,5	14H45	14H55	15H6	0,5
	↑	SORTIE ALBA LA ROMAINE	D263	33,5	72,2	14H46	14H56	15H7	0,7
	↙	RP - A GAUCHE - DIR. VILLENEUVE DE BERG	D107	33,3	72,4	14H46	14H56	15H8	0,2
	↙	RP - A GAUCHE - DIR. VILLENEUVE DE BERG	N102	32,5	73,2	14H48	14H57	15H9	0,8
SAINT PONS	↑	TOUT DROIT - DIR. VILLENEUVE DE BERG	N102	30,4	75,3	14H51	15H01	15H13	2,1
ST JEAN CENTENIER	↑	TOUT DROIT - DIR. VILLENEUVE DE BERG	N102	26,7	79,0	14H57	15H07	15H20	3,7
GPM 3	↑	GPM 3 - 3ÈME CAT. - KMS 80,3 - LE MAS DE MON PÈRE	N102	25,4	80,3	14H59	15H10	15H23	1,3
ZONE DE DECHETS	↑	DEBUT ZONE DE DECHETS	N102	25,3	80,4	14H59	15H10	15H23	0,1
RAVITAILLEMENT	↑	DEBUT ZONE DE RAVITAILLEMENT	N102	25,1	80,6	14H59	15H10	15H23	0,2
FIN RAVITAILLEMENT	↑	FIN ZONE DE RAVITAILLEMENT	N102	24,6	81,1	15H0	15H11	15H24	0,5
FIN ZONE DECHETS	↑	FIN ZONE DE DECHETS	N102	24,4	81,3	15H0	15H11	15H24	0,2
VILLENEUVE DE BERG	➔	RP - A DROITE - DIR. AUBENAS	N102	24,2	81,5	15H0	15H12	15H25	0,2
	↑	TD - DIR. LAVILLEDIEU	N102	21,8	83,9	15H4	15H16	15H29	2,4
RAVITO CLOSED	➔	RP - A DROITE - DIR. LAVILLEDIEU	N102	20,6	85,1	15H00	15H18	15H32	1,2
LAVILLEDIEU	↙	RP - A GAUCHE - DIR. VOGUE - LARGENTIERE	D103	19,4	86,3	15H8	15H20	15H34	1,2
SAINT GERMAIN	↑	ENTREE SAINT GERMAIN	D103	17,8	87,9	15H11	15H23	15H37	1,6
	↑	RP - TOUT DROIT	D103	17,6	88,1	15H11	15H23	15H37	0,2
VOGUE	↑	ENTREE VOGUE	D103	14,5	91,2	15H16	15H28	15H43	3,1
	↙	RP - A GAUCHE - DIR. RUOMS	D575	14,1	91,6	15H17	15H29	15H44	0,4
	↑	VOGUE LA GARE	D575	13,9	91,8	15H17	15H29	15H44	0,2
	↑	SORTIE VOGUE	D575	13,2	92,5	15H18	15H31	15H45	0,7

NOTE	DIR	LIEUX DE PASSAGE	ALT	KMS		HEURE		HEURE	KMS
				A PARCOURIR	PARCOURUS	38 KM/H	35 KM/H		
ROCHECOLOMBE	➡	A DROITE - DIR. RUOMS	D575	12,8	92,9	15H19	15H31	15H46	0,4
RUSH 3	⬆	RUSH 3 - KMS 93,4 - ETS DE MATERIAUX	D575	12,3	93,4	15H19	15H32	15H47	0,5
ST MAURICE ARDECHE	⬆	ENTREE DANS ST. MAURICE D'ARDECHE	D575	11,5	94,2	15H21	15H33	15H49	0,8
	⬆	TOUT DTOIT - DIR. RUOMS	D575	11,2	94,5	15H21	15H34	15H49	0,3
	⬆	SORTIE ST MAURICE D'ARDECHE	D575	10,9	94,8	15H22	15H35	15H50	0,3
BALAZUC	⬆	TOUT DROIT - DIR. RUOMS	D575	8,4	97,3	15H26	15H39	15H54	2,5
PRADONS	⬆	ENTREE PRADONS	D575	4,4	101,3	15H32	15H46	16H2	4,0
	⬆	TD - DIR. RUOMS	D575	3,6	102,1	15H33	15H47	16H3	0,8
	⬆	SORTIE PRADONS	D575	3,1	102,6	15H34	15H48	16H4	0,5
RUOMS	⬆	RP - TD - EN FACE - GORGES DE L'ARDECHE	D575	1,6	104,1	15H36	15H50	16H7	1,5
	➡	RP - A DROITE EN EPINGLE - DIR5. GENDARMERIE		0,5	105,2	15H38	15H52	16H9	1,1
	⬆	TOUT DROIT - ARRIVEE		0,4	105,3	15H38	15H53	16H9	0,1
DEVIATION DS GAUCHE	⬆	TOUT DROIT - RUE DE LA PETITE VITESSE		0,2	105,5	15H39	15H53	16H10	0,2
ARRIVEE	🚩	ARRIVEE - PLACE DE LA PETITE VITESSE		0,0	105,7	15H39	15H53	16H10	0,2



### Dernier Km

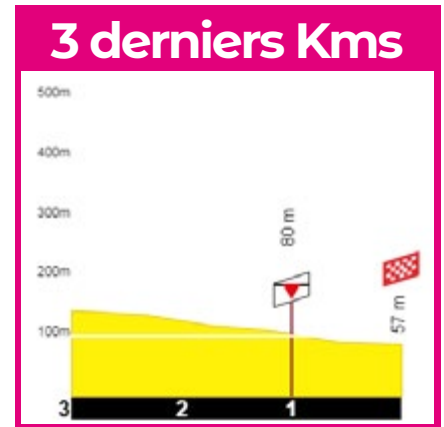
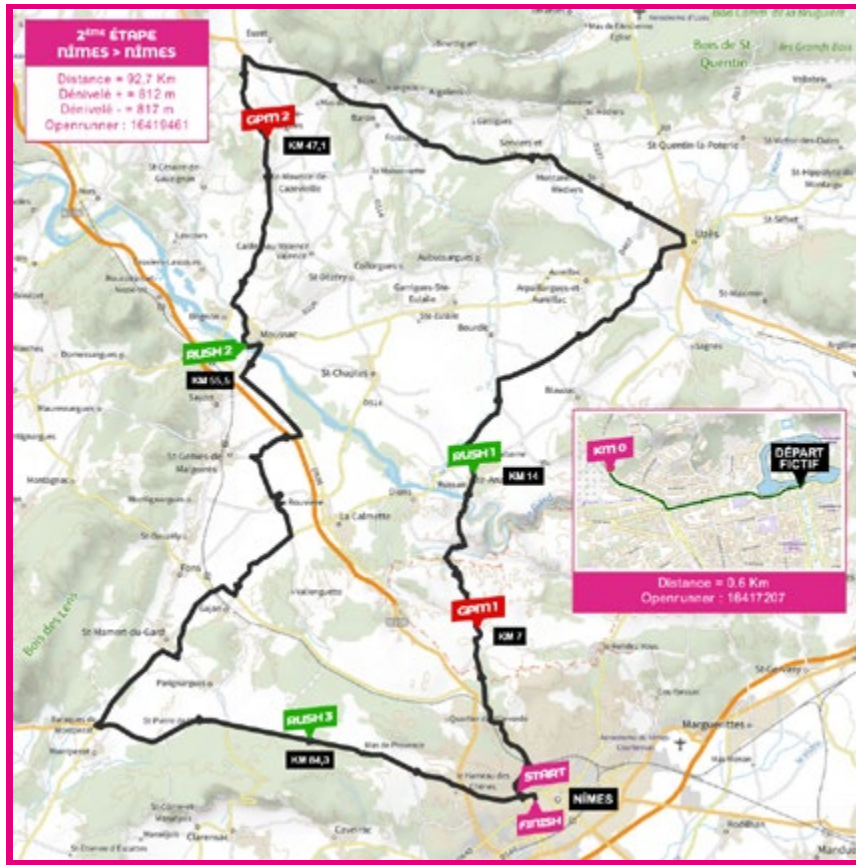


### Déviaton DS

DÉPART FICTIF : 13H30  
 DÉPART RÉEL : 13H31  
 ARRIVÉE - ARRIVAL : 15H57

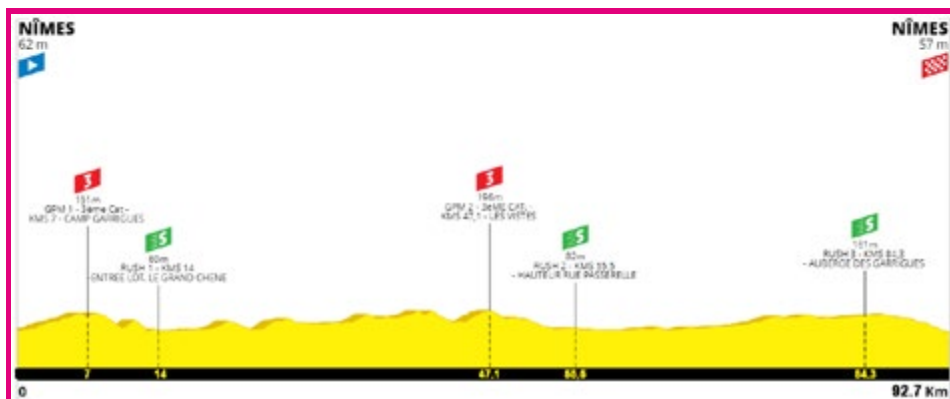
NOTE	DIR	LIEUX DE PASSAGE	ALT	KMS <small>A PRECOURIR</small>	KMS <small>PRECOURIS</small>	HEURE 38 km/H	HEURE 35 km/H	HEURE 32 km/H	KMS	
DEPART FICTIF	↑	PORTAIL D'ENTREE JARDIN DE LA FONTAINE	51	0,6	0,0	13H30	13H30	13H30	0,0	
	↑	AVENUE FRANCKLIN ROOSEVELT		0,4	0,2	13H30	13H30	13H30	0,2	
	➔	RP - A DROITE - AV. PASTEUR PAUL BRUNEL	D956	0,2	0,4	13H31	13H31	13H31	0,2	
	↑	TD - ROUTE D'ALES	D956	0,1	0,5	13H31	13H31	13H31	0,1	
DEPART REEL LANCE	↑	DEPART REEL - VERS RUE DES CARRIERES - KM 0	D956	62	0,0	13H31	13H31	13H31	0,1	
<b>DEPART REEL LANCE</b>	<b>↑</b>	<b>AV. PASTEUR PAUL BRUNEL - RUE DES CARRIERES</b>	<b>64</b>	<b>92,7</b>	<b>0,0</b>	<b>13H31</b>	<b>13H31</b>	<b>13H31</b>	<b>0,0</b>	
NIMES	↑	RP - AD -	D926	64	92,4	0,3	13H31	13H32	13H32	0,3
	↑	RP - TD - EN FACE - ROUTE D'ALES	D926	90	91,5	1,2	13H33	13H33	13H33	0,9
	↑	TD - EN FACE - ROUTE D'ALES	D926		90,9	1,8	13H34	13H34	13H34	0,6
	↑	RP - TD - EN FACE - CHAPELLE STE MADELEINE	D926	89	90,7	2,0	13H34	13H34	13H35	0,2
HAUTS DE NIMES	➔	A DROITE - ROUTE DE RUSSAN	D418	127	88,6	4,1	13H37	13H38	13H39	2,1
GPM 1	↑	GPM 1 - 3 <sup>ème</sup> CAT - KMS 7 - CAMP GARRIGUES	D418	180	85,6	7,1	13H42	13H43	13H44	3,0
LE MAZET	↑	RETRECISSEMENT DANS VIRAGE	D418	88	81,8	10,9	13H48	13H50	13H51	3,8
RUSSAN	↑	LE PONT DE RUSSAN SUR LE GARDON	D418		79,8	12,9	13H51	13H53	13H55	2,0
	↑	ENTREE RUSSAN	D418	84	79,5	13,2	13H52	13H54	13H56	0,3
	↑	EGLISE - TD	D418		79,5	13,2	13H52	13H54	13H56	0,0
ATTENTION PLACE	↑	PLACE DE LA FONTAINE - TURN AROUND	D418		79,4	13,3	13H52	13H54	13H56	0,1
	↑	SORTIE PLACE DE LA FONTAINE	D418		79,3	13,4	13H52	13H54	13H56	0,1
	↑	TD - AV. DE LA REPUBLIQUE	D418		79,1	13,6	13H52	13H54	13H57	0,2
BOURDIC	➔	RP - A GAUCHE	D418		78,9	13,8	13H53	13H55	13H57	0,2
RUSH 1	↑	RUSH 1 - KMS 14 - ENTREE LOT. LE GRAND CHENE			78,7	14,0	13H53	13H55	13H57	0,2
BLAUZAC	➔	A DROITE - ROUTE DE COLLIAS	D22		77,8	14,9	13H55	13H57	13H59	0,9
	➔	A DROITE - DIR. UZES	D22	76	74,9	17,8	13H59	14H2	14H4	2,9
ARPAILLARGUES	↑	RP - EN FACE - TD DIR. UZES	D22		71,6	21,1	14H4	14H7	14H11	3,3
	➔	RP - A DROITE - DIR. UZES	D982	83	68,1	24,6	14H10	14H13	14H17	3,5
UZES	↑	ENTREE UZES	D982		67,3	25,4	14H11	14H15	14H19	0,8
	➔	A DROITE - AVENUE DE LA GARE	D982		67,1	25,6	14H11	14H15	14H19	0,2
	➔	RP - A GAUCHE DIR. CENTRE VILLE -	D981	128	66,3	26,4	14H13	14H16	14H21	0,8
	↑	AVENUE GEORGES CHAUVIN	D981		66,1	26,6	14H13	14H17	14H21	0,2
	➔	A GAUCHE - DIR. ALES - MONTAREN	D981		65,9	26,8	14H13	14H17	14H21	0,2
	↑	RP - TD - DIR. ALES - MONTAREN	D981	119	64,8	27,9	14H15	14H19	14H23	1,1
MONTAREN	↑	ENTREE MONTAREN	D981		63,7	29,0	14H17	14H21	14H25	1,1
	↑	RP - TD - DIR. ALES - MONTAREN	D981	112	63,6	29,1	14H17	14H21	14H26	0,1
RAVITO OPEN	↑	RAVITO OPEN	D981		62,7	30,0	14H18	14H22	14H27	0,9
	↑	SORTIE MONTAREN	D981		62,6	30,1	14H19	14H23	14H27	0,1
SERVIERS - LABAUME	↑	RP - 2 <sup>ème</sup> SORTIE - DIR. ALES	D981	116	61,8	30,9	14H20	14H24	14H29	0,8
	↑	DEVIATION SERVIER - LABAUME	D981		61,2	31,5	14H21	14H25	14H30	0,6
AIGALIERS	↑	TD - DIR. ALES	D981		60,0	32,7	14H23	14H27	14H32	1,2
FOISSAC	↑	ENTREE FROISSAC	D981	135	56,3	36,4	14H28	14H33	14H39	3,7
	↑	RP - 2 <sup>ème</sup> SORTIE 6 DIR. BARON - ALES	D981	151	55,7	37,0	14H29	14H34	14H40	0,6
BARON	↑	ENTREE BARON	D981	146	54,9	37,8	14H31	14H36	14H42	0,8
	↑	SORTIE BARON	D981		53,7	39,0	14H33	14H38	14H44	1,2
EUZET	↑	TD - DIR. ALES	D981	185	52,2	40,5	14H35	14H40	14H47	1,5
	➔	RP - A GAUCHE - DIR. NIMES	D7	128	48,6	44,1	14H41	14H47	14H54	3,6
ST JEAN CEYRARGUES	↑	ENTREE ST JEAN DE CEYRARGUES	D7	164	46,8	45,9	14H43	14H50	14H57	1,8
	↑	SORTIE ST JEAN DE CEYRARGUES	D7	188	45,8	46,9	14H45	14H51	14H59	1,0
GPM 2	↑	GPM 2 - 3 <sup>ème</sup> CAT. - KMS 47,1 - LES VISTES	D7		45,6	47,1	14H45	14H52	14H59	0,2
	➔	SUR LA GAUCHE	D7		44,5	48,2	14H47	14H54	15H01	1,1
ST MAURICE DE	↑	ENTREE ST MAURICE DE CAZEVIELLE	D7	133	44,3	48,4	14H47	14H54	15H02	0,2
CAZEVIELLE	↑	DEBUT ZONE DE DECHETS - KMS 49	D7		43,7	49,0	14H48	14H55	15H03	0,6
	↑	DEBUT ZONE DE RAVITAILLEMENT - 49,2	D7		43,5	49,2	14H49	14H55	15H03	0,2
	↑	FIN ZONE DE RAVITAILLEMENT	D7		43,1	49,6	14H49	14H56	15H04	0,4
	↑	FIN ZONE DE DECHET	D7	151	42,9	49,8	14H50	14H56	15H04	0,2
CASTELNAU-VALENCE	↑	TOUT DROIT	D7	98	40,5	52,2	14H53	15H00	15H09	2,4
BRIGNON	↑	ENTREE BRIGNON	D7		39,5	53,2	14H55	15H02	15H11	1,0
	➔	RP - A GAUCHE - DIR. NIMES - MOUSSAC	D18	77	39,2	53,5	14H55	15H03	15H11	0,3
	↑	SORTIE BRIGNON	D18		39,0	53,7	14H56	15H03	15H12	0,2
	➔	A DROITE - DIR. MOUSSAC 3,5T	D18C		38,5	54,2	14H57	15H04	15H13	0,5
MOUSSAC	↑	ENTREE MOUSSAC	D18C		38,2	54,5	14H57	15H04	15H13	0,3
RUSH 2	↑	RUSH 2 - KMS 55,5 - HAUTEUR RUE PASSERELLE	D18C	78	37,2	55,5	14H59	15H06	15H15	1,0
	➔	RP - A DROITE - DIR. ALES - NIMES	D982	75	36,9	55,8	14H59	15H07	15H16	0,3
	↑	SORTIE MOUSSAC	D982		36,8	55,9	14H59	15H07	15H16	0,1
SAUZET	↑	PONT AVAL DE MOUSSAC SUR LE GARDON	D982		36,6	56,1	14H00	15H07	15H16	0,2
ST GENIES MALGOIRES	➔	A GAUCHE - DIR. NIMES	D936		35,6	57,1	15H01	15H09	15H18	1,0
LA CALMETTE	➔	A DROITE - RP - L'HABITARELLE DE LA CALMETTE	D424		32,7	60,0	15H06	15H14	15H24	2,9
ST GENIES MALGOIRE	↑	PASSAGE SOUS 4 VOIES N106	D424		32,5	60,2	15H06	15H14	15H24	0,2
	↑	ENTREE SAINT GINIES DE MALGOIRES	D424		31,1	61,6	15H08	15H17	15H27	1,4

NOTE	DIR	LIEUX DE PASSAGE	ALT	KMS		HEURE	HEURE	HEURE	KMS	
				A PARCOURIR	PARCOURS	38 KM/H	35 KM/H	32 KM/H		
	↩	RP - A GAUCHE - DIR. NÎMES	D124	87	30,7	62,0	15H09	15H17	15H27	0,4
	↑	SORTIE ST GINIES DE MALGLOIRES	D124		30,5	62,2	15H09	15H18	15H28	0,2
LA ROUVIERE	↑	ENTREE LA ROUVIERE	D124		29,4	63,3	15H11	15H20	15H30	1,1
	↑	RP - 2ÈME SORTIE - DIR. FONS GAJAN	D210		28,7	64,0	15H12	15H21	15H31	0,7
	↑	SORTIE LA ROUVIERE	D210		28,3	64,4	15H13	15H21	15H32	0,4
ATTENTION PONT	⚠	TD - ATTENTION PONT ETROIT - RETRECISSEMENT	D210		28,2	64,5	15H13	15H22	15H32	0,1
	↑	A DROITE - DIR. GAJAN	D22		27,0	65,7	15H15	15H24	15H34	1,2
	➡	RP - A DROITE - DIR; FONS ST MAMERT	D907		24,0	68,7	15H19	15H29	15H40	3,0
GAJAN	↑	PASSAGE SOUS VOIE FERREE	D907		23,2	69,5	15H21	15H30	15H41	0,8
	↩	A GAUCHE - SAINT MAMERT	D22		23,1	69,6	15H21	15H30	15H42	0,1
DEBUT ZONE DE DECHETS	↑	DEBUT ZONE DE DECHETS	D22		22,5	70,2	15H22	15H31	15H43	0,6
ST MAMERT DU GARD	↑	DEBUT ZONE DE RAVITAILLEMENT	D22		22,4	70,3	15H22	15H32	15H43	0,1
FIN ZONE DE RAVITO	↑	FIN ZONE DE RAVITAILLEMENT	D22		21,9	70,8	15H23	15H32	15H44	0,5
MONTPEZAT	↑	FIN ZONE DE DECHET	D22		21,7	71,0	15H23	15H33	15H44	0,2
PARINARGUES	↩	RP - A GAUCHE - DIR. NÎMES	D999	139	16,3	76,4	15H32	15H42	15H54	5,4
SAINT CÔME	↑	RP - TD - DIR. NÎMES	D999		11,4	81,3	15H39	15H50	16H03	4,9
RUSH 3	↑	RUSH 3 - KMS 84,3 - AUBERGE DES GARRIGUES	D999	159	8,4	84,3	15H44	15H56	16H09	3,0
CLARENSAC	↑	RP DE VACQUEROLLES - TD - TOUTES DIRECTIONS	D999	136	3,7	89,0	15H52	16H04	16H18	4,7
CAVEIRAC	↑	TOUT DROIT - DIR. NÎMES CENTRE	D999		2,7	90,0	15H53	16H05	16H20	1,0
	↑	TOUT DROIT - NÎMES - ROUTE DE SAUVE	D999		0,7	92,0	15H56	16H09	16H24	2,0
	↑	TOUT DROIT - SENS INTERDIT	D999		0,6	92,1	15H56	16H09	16H24	0,1
NÎMES	↑	TD - AV.FRANKLIN ROOSEVELT			0,5	92,2	15H57	16H09	16H24	0,1
DÉVIATION DIRECTEUR SPORTIF	↑	DEVIATION VOITURES DS - RUE DES TILLEULS			0,4	92,3	15H57	16H09	16H24	0,1
	➡	A DROITE AV. JEAN JAURES			0,3	92,4	15H57	16H09	16H24	0,1
ARRIVEE	🏁	ARRIVEE - ANGLE AV. J.JAURES / RUE ST LAURENT			0,0	92,7	15H57	16H10	16H25	0,3



**Dernier Km**

**Déviaton DS**



NOTE	DIR	LIEUX DE PASSAGE	ALT	KMS	KMS	HEURE	HEURE	HEURE	KMS
		AVIGNON							
	↑	DÉPART FICTIF - PLACE DE L'HORLOGE			7,1	0,0	13H15	13H15	13H15
	↑	TD DROITE RUE ST AGRICOLE			6,9	0,2	13H15	13H15	13H15
	↙	A GAUCHE RUE JOSEPH VERNET			6,8	0,3	13H15	13H16	13H16
	↙	A GAUCHE RUE DE LA REPUBLIQUE			6,4	0,7	13H16	13H16	13H16
	↙	A GAUCHE RUE ST AGRICOL			6,0	1,1	13H17	13H17	13H17
	➡	A DROITE RUE PETITE FUSTERIE			5,8	1,3	13H17	13H17	13H17
	↙	A GAUCHE RUE ST ETIENNE			5,6	1,5	13H17	13H18	13H18
	↙	A GAUCHE RUE DU REMPART DU RHONE			5,5	1,6	13H18	13H18	13H18
	➡	A DROITE SORTIE DES REMPARTS			5,4	1,7	13H18	13H18	13H18
	➡	A DROITE BD DU RHONE			5,3	1,8	13H18	13H18	13H18
	↑	TD - BD DU QUAI ST LAZARE			4,4	2,7	13H19	13H20	13H20
	➡	A DROITE BD DU REMPART ST LAZARE			3,8	3,3	13H20	13H21	13H21
	↙	A GAUCHE RTE DE LYON			3,6	3,5	13H21	13H21	13H22
	➡	A DROITE ROUTE DE MORIERES			3,0	4,1	13H21	13H22	13H23
	↑	LE PONTET							
	↑	TD - RTE DE MORIERES			1,9	5,2	13H23	13H24	13H25
	↑	RP - TD - RTE DE MORIERES			1,0	6,1	13H25	13H25	13H26
	↙	A GAUCHE			0,6	6,5	13H25	13H26	13H27
	➡	A DROITE - ACCES RP REAL PANIER			0,5	6,6	13H25	13H26	13H27
	➡	A DROITE - 4 <sup>ème</sup> SORTIE - RTE ST SATURNIN			0,1	7,0	13H26	13H27	13H28
	↑	DÉPART REEL - KM 0			0,0	7,1	13H26	13H27	13H28
	↑	DÉPART REEL LANCE - KMS 0 - RTE ST SATURNIN			0,0	7,1	13H26	13H27	13H28
	↑	<b>KM 0 DÉPART LANCE</b>							
	↑	<b>APRES ROND POINT ROUTE DE SAINT SATURNIN</b>	D28	26	<b>119,6</b>	<b>0,0</b>	<b>13H30</b>	<b>13H30</b>	<b>13H30</b>
	↑	RP - TD - ROUTE DE REAL PANIER	D28		117,5	2,1	13H33	13H34	13H34
	↑	MORIERES AVIGNON							
	↑	ENTREE MORIERES LES AVIGNON	D28		117,0	2,6	13H34	13H34	13H35
	↑	VEDENE							
	↑	SORTIE MORIERES LES AVIGNON	D28		116,2	3,4	13H35	13H36	13H36
	↑	ENTREE SAINT SATURNIN LES AVIGNON	D28		114,6	5,0	13H38	13H39	13H39
	↙	SAINT SATURNIN							
	↙	RP - D28/D146 - A GAUCHE ROUTE D'AVIGNON	D28		114,5	5,1	13H38	13H39	13H40
	↑	BOULEVARD DE LA LIBERATION	D28		113,6	6,0	13H39	13H40	13H41
	↑	LE THOR							
	↑	RP CAFE D'ORIENT - TD - ROUTE DE PERNES	D28		113,3	6,3	13H40	13H41	13H42
	↑	FEUX TRICOLORES							
	↑	RP - FEUX TRICOLORES - TOUT DROIT	D28		113,0	6,6	13H40	13H41	13H42
	↑	VELLÉRON							
	↑	SORTIE SAINT SATURNIN LES AVIGNON	D28		112,2	7,4	13H42	13H43	13H44
	↑	ROND POINT DE LA FAIBLE - TOUT DROIT	D28		109,1	10,5	13H47	13H48	13H50
	↙	PERNES FONTAINES							
	↙	RP - A GAUCHE - DIR. MONTEUX	D31	51	105,7	13,9	13H52	13H54	13H56
	↑	RP - TOUT DROIT	D31		103,4	16,2	13H56	13H58	14H00
	↑	RUSH 1							
	↑	RUSH 1 - KMS 16,9 - HAUTEUR ETS JEAN ROUX - 2834 D31	D31		102,7	16,9	13H57	13H59	14H02
	↑	MONTEUX							
	↑	ENTREE MONTEUX	D31		100,8	18,8	14H00	14H02	14H05
	↑	RP - TOUT DROIT	D31		99,9	19,7	14H01	14H04	14H07
	➡	RP - A DROITE - BD CDT DAMPEINE	D31		99,5	20,1	14H02	14H04	14H08
	↑	RP - TOUT DROIT - BD MAL FOCH	D31		99,4	20,2	14H02	14H05	14H08
	↙	RP - A GAUCHE - BD DE VERDUN - BD DE LA GLACIERE	D31		99,2	20,4	14H02	14H05	14H08
	➡	RP - A DROITE - BD CDT BERTHIER	D31		99,0	20,6	14H03	14H05	14H09
	↑	PASSAGE A NIVEAU							
	↑	TRAVERSEE PASSAGE A NIVEAU	D31		98,9	20,7	14H03	14H05	14H09
	↙	A GAUCHE ROUTE DE SARRIANS	D31		98,6	21,0	14H03	14H06	14H09
	↙	A GAUCHE ROUTE DE BEDARRIDES	D87		98,4	21,2	14H03	14H06	14H10
	↑	SORTIE MONTEUX	D87	28	98,0	21,6	14H04	14H07	14H11
	➡	BEDARRIDES							
	➡	A DROITE - DIR. BEDARRIDES	D16		91,9	27,7	14H104	14H17	14H22
	➡	A DROITE - DIR. SARRIANS	D52		91,0	28,6	14H5	14H19	14H24
	↑	RAVITO OPEN							
	↑	OUVERTURE RAVITAILLEMENT - RTE DE SARRIANS	D52		89,6	30,0	14H17	14H21	14H26
	↑	ENTREE SARRIANS	D52		81,2	38,4	14H31	14H36	14H42
	↑	RP - TD - BD MARCEL PAGNOL	D52		80,9	38,7	14H31	14H36	14H43
	↙	SARRIANS							
	↙	A GAUCHE - DIR CENTRE VILLE	D31		80,7	38,9	14H31	14H37	14H43
	↙	RP - A GAUCHE - PLACE JEAN JAURES	D31		80,6	39,0	14H32	14H37	14H43
	↑	RP - TOUT DROIT - BD DE PROVENCE	D31	40	80,2	39,4	14H32	14H38	14H44
	↑	RP - TOUT DROIT - DIR. VAQUEYRAS	D21		80,0	39,6	14H33	14H38	14H44
	↑	SORTIE SARRIANS	D21		78,5	41,1	14H35	14H40	14H47
	↙	RP - A GAUCHE DIR. VAQUEYRAS	D52		77,7	41,9	14H36	14H42	14H49
	↑	ZONE DE DECHETS							
	↑	DÉBUT ZONE DE DECHETS - KMS 42,1	D52		77,5	42,1	14H36	14H42	14H49
	↑	RAVITAILLEMENT							
	↑	DÉBUT ZONE DE RAVITAILLEMENT - KMS 42,3	D52		77,3	42,3	14H37	14H43	14H49
	↑	FIN RAVITAILLEMENT							
	↑	FIN DE ZONE DE RAVITAILLEMENT - KMS 42,8	D52		76,8	42,8	14H38	14H43	14H50
	↑	FIN ZONE DE DECHETS							
	↑	FIN ZONE DE DECHETS - KMS 43,2	D52		76,4	43,2	14H38	14H44	14H51
	↙	VACQUEYRAS							
	↙	RP - A GAUCHE ROUTE DE CARPENTRAS	D7	104	73,6	46,0	14H43	14H49	14H56
	↑	FEUX TRICOLORES - TOUT DROIT	D7		72,9	46,7	14H44	14H50	14H58
	↑	GIGONDAS							
	↑	SORTIE VAQUEYRAS	D7		72,3	47,3	14H45	14H51	14H59
	↙	VIOLES							
	↙	A GAUCHE - ROUTE DE VIOLES	D8		71,5	48,1	14H46	14H52	15H00
	↑	RP - TOUT DROIT DIR. CAIRANNE	D8		68,6	51,0	14H51	14H57	15H06
	↑	RP - TOUT DROIT	D8		66,7	52,9	14H54	15H00	15H09
	↑	CAIRANNE							
	↑	RP - TOUT DROIT	D8		64,7	54,9	14H57	15H04	15H13
	➡	A DROITE DIR. CAIRANNE	D8		63,1	56,5	14H59	15H07	15H16

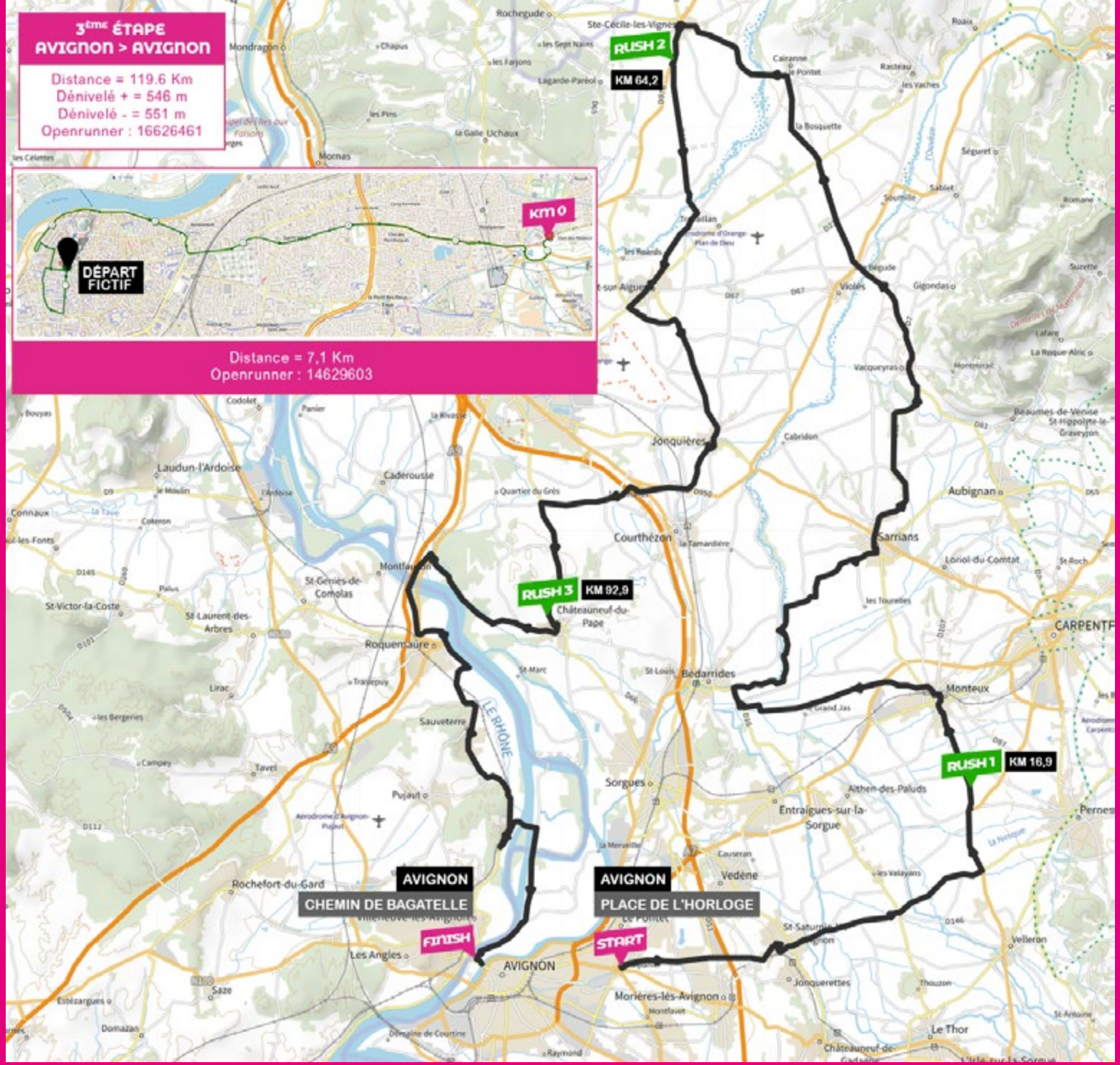
NOTE	DIR	LIEUX DE PASSAGE	ALT	KMS	KMS	HEURE	HEURE	HEURE	KMS	
				A PARCOURIR	PARCOURUS	38 KM/H	35 KM/H	32 KM/H		
	↑	ENTREE CAIRANNE	D8	61,9	57,7	15H01	15H09	15H18	1,2	
	↑	TOUT DROIT - CAIRANNE CENTRE	D93	61,5	58,1	15H02	15H10	15H19	0,4	
	↙	A GAUCHE - AV. DE LA LIBERATION	D93	61,3	58,3	15H02	15H10	15H19	0,2	
	↑	PONT SUR L'AYGUES	D8	60,6	59,0	15H03	15H11	15H21	0,7	
	↑	SORTIE CAIRANNE	D8	60,5	59,1	15H03	15H11	15H21	0,1	
	↑	RP - TOUT DROIT DIR. SAINTE CECILE	D8	60,3	59,3	15H04	15H12	15H21	0,2	
	↙	A GAUCHE - DIR. SAINTE CECILE	D8	58,9	60,7	15H06	15H14	15H24	1,4	
STE CECILES LESVIGNES	↑	ENTREE SAINTE CECILE LES VIGNES	D8	105	57,9	61,7	15H07	15H16	15H26	1,0
	↙	A GAUCHE - AV. DE LA LIBERATION	D8	57,3	62,3	15H08	15H17	15H27	0,6	
	↘	A DROITE - COURS MAURICE TRINTIGNAN	D8	56,9	62,7	15H09	15H17	15H28	0,4	
	↙	A GAUCHE - AV. CHARLES DE GAULLE	D976	56,7	62,9	15H09	15H18	15H28	0,2	
	↑	TOUT DROIT - AV. JEAN JAURES	D976	56,2	63,4	15H10	15H19	15H29	0,5	
RUSH 2	↑	RUSH 2 - KMS 64,2 - HAUTEUR VÉTÉRINAIRE - 76 D976	D976	55,4	64,2	15H11	15H20	15H30	0,8	
	↘	RP - 2ÈME SORTIE DROITE - DIR. TRAVAILLAN	D154	55,2	64,4	15H12	15H20	15H31	0,2	
	↑	SORTIE SAINTE CECILE LES VIGNES	D154	55,0	64,6	15H12	15H21	15H31	0,2	
TRAVAILLAN	↑	PONT SUR L'AYGUES	D154	50,2	69,4	15H20	15H29	15H40	4,8	
	↘	RP - A DROITE - DIR. CAMARET SUR AYGUES	D93	49,8	69,8	15H20	15H30	15H41	0,4	
	↑	TRAVERSEE VIEUX TRAVAILLAN	D93	48,9	70,7	15H22	15H31	15H43	0,9	
CAMARET SUR AYGUES	↑	ENTREE CAMARET SUR AYGUES	D93	78	47,8	71,8	15H23	15H33	15H45	1,1
	↘	RP - 2ÈME SORTIE DROITE - DIR. CENTRE VILLE	D975	47,4	72,2	15H24	15H34	15H45	0,4	
	↘	A DROITE - DIR. ORANGE - COURS DU NORD		47,0	72,6	15H25	15H34	15H46	0,4	
	↘	A DROITE - AV FERNAND GONNET		46,7	72,9	15H25	15H35	15H47	0,3	
	↙	RP - 3ÈME SORTIE GAUCHE - DIR. JONQUIERES	D43	45,6	74,0	15H27	15H37	15H49	1,1	
	↘	RP - A DROITE - DIR. JONQUIERES	D43	43,9	75,7	15H30	15H40	15H52	1,7	
JONQUIERES	↑	ENTREE JONQUIERES	D43	40,3	79,3	15H35	15H46	15H59	3,6	
	↑	TD - DIR. CENTRE VILLE - RTE DE CAMARET	D43	54	39,6	80,0	15H36	15H47	16H00	0,7
	↑	TD - AV. DU 11 NOVEMBRE	D43	39,5	80,1	15H36	15H47	16H00	0,1	
	↘	A DROITE - AV. DU 8 MAI		39,1	80,5	15H37	15H48	16H00	0,4	
	↙	A GAUCHE - ROUTE DE COURTHEZON		38,9	80,7	15H37	15H48	16H01	0,2	
	↑	SORTIE JONQUIERES		38,5	81,1	15H38	15H49	16H02	0,4	
	↘	RP - A DROITE - ORANGE - COURTHEZON	D950	37,2	82,4	15H40	15H51	16H05	1,3	
COURTHEZON	↑	RP - TOUT DROIT - DIR. ORANGE	D950	36,3	83,3	15H42	15H53	16H06	0,9	
	↑	RP - 2ÈME SORTIE DROITE - CH. BARNOUINE	D72	35,4	84,2	15H43	15H54	16H08	0,9	
	↑	PONT SUR L'A7 - CH. DE LA BARNOUINE	D72	62	35,1	84,5	15H43	15H55	16H08	0,3
DEBUT ZONE DECHET	↑	DEBUT ZONE DECHETS - KMS 84,6 APRÈS LE PONT	D72	35,0	84,6	15H44	15H55	16H09	0,1	
DEBUT RAVITAILLEMENT	↑	DEBUT ZONE DE RAVITAILLEMENT - KMS 84,8	D72	34,8	84,8	15H44	15H55	16H09	0,2	
FIN RAVITAILLEMENT	↑	FIN ZONE DE RAVITAILLEMENT - KMS 85,2	D72	34,4	85,2	15H45	15H56	16H10	0,4	
FIN ZONE DECHETS	↑	FIN ZONE DE DECHETS - KMS 85,4	D72	34,2	85,4	15H45	15H56	16H10	0,2	
ORANGE	↑	TOUT DROIT - ROUTE DE CADEROUSSE	D72	34,1	85,5	15H45	15H57	16H10	0,1	
CHATEAUNEUF DU PAPE	↙	A GAUCHE - ROUTE DE CHATEAUNEUF DU PAPE	D68	31,8	87,8	15H49	16H00	16H15	2,3	
	↑	ENTREE CHATEAUNEUF DU PAPE	D68	27,8	91,8	15H55	16H07	16H22	4,0	
	↑	TOUT DROIT - ROUTE D'ORANGE	D68	27,6	92,0	15H55	16H08	16H23	0,2	
	↙	A GAUCHE - CENTRE VILLE	D68	27,1	92,5	15H56	16H09	16H23	0,5	
	↘	A DROITE - AV DES BOSQUETS	D68	27,0	92,6	15H56	16H09	16H24	0,1	
	↑	A DROITE - AV. DU COMMANDANT LE MAITRE	D17	26,9	92,7	15H56	16H09	16H24	0,1	
RUSH 3	↑	RUSH 3 - KMS 92,9 - OFFICE TOURISME	D17	26,7	92,9	15H57	16H09	16H24	0,2	
	↑	TOUT DROIT - AV. SAINT JOSEPH	D17	26,5	93,1	15H57	16H10	16H25	0,2	
	↑	HAUTEUR CARRIÈRES CHATEAUNEUF	D17	21,6	98,0	16H05	16H18	16H34	4,9	
	↙	A GAUCHE - DIR. ROQUEMAURE	D976	21,0	98,6	16H06	16H19	16H35	0,6	
	↑	TOUT DROIT - DIR. ROQUEMAURE	D976	20,4	99,2	16H07	16H20	16H36	0,6	
RAVITO CLOSED	↑	PONT SUR CONTRE CANAL DU RHÔNE	D976	20,0	99,6	16H07	16H21	16H37	0,4	
GARD	↑	ENTREE DEPARTEMENT DU GARD	D976	19,8	99,8	16H08	16H21	16H37	0,2	
	↑	RP - TOUT DROIT - DIR. AVIGNON	D976	19,5	100,1	16H08	16H22	16H38	0,3	
	↙	RP - A GAUCHE - AVIGNON	D980	17,9	101,7	16H11	16H24	16H41	1,6	
ROQUEMAURE	↑	RP - TOUT DROIT - AVIGNON	D980	17,4	102,2	16H11	16H25	16H42	0,5	
	↘	RP - A DROITE - DIR. SAUVETERRE	D980	15,4	104,2	16H15	16H29	16H45	2,0	
	↙	RP - A GAUCHE - DIR. SAUVETERRE	D980	14,9	104,7	16H15	16H29	16H46	0,5	
PUJAUT	↑	SORTIE ROQUEMAURE	D980	14,8	104,8	16H15	16H30	16H47	0,1	
	↑	PA S S A G E S O U S V O I E F E R R E E	D980	14,4	105,2	16H16	16H30	16H47	0,4	
	↑	A GAUCHE - AV. DU LANGUEDOC	D980	13,8	105,8	16H17	16H31	16H48	0,6	
SAUVETERRE	↑	ENTREE SAUVETERRE	D980	13,2	106,4	16H18	16H32	16H50	0,6	
	↑	RP - TOUT DROIT -	D980	12,6	107,0	16H19	16H33	16H51	0,6	
	↑	RP - A DROITE - DIR. AVIGNON	D980	12,4	107,2	16H19	16H34	16H51	0,2	
	↘	A DROITE -	D980	10,4	109,2	16H22	16H37	16H55	2,0	
VILLENEUVE AVIGNON	↑	TOUT DROIT	D980	9,7	109,9	16H24	16H38	16H56	0,7	
	↙	A GAUCHE - RTE BARRAGE VILLENEUVE AVIGNON		7,6	112,0	16H27	16H42	17H00	2,1	
	↘	CONTINUER RTE DU BARRAGE VILLENEUVE		6,6	113,0	16H28	16H44	17H02	1,0	
	↑	PONT SUR LE RHÔNE BRAS DE VILLENEUVE		6,3	113,3	16H29	16H44	17H02	0,3	
	↑	PONT SUR LE RHÔNE DERIVATION AVIGNON		6,1	113,5	16H29	16H45	17H03	0,2	
	↘	A DROITE - ROUTE DE L'ISLON		5,8	113,8	16H30	16H45	17H03	0,3	
VAUCLUSE	↑	ENTREE DEPARTEMENT VAUCLUSE		5,0	114,6	16H31	16H46	17H05	0,8	
AVIGNON	↑	RP - TOUT DROIT - RTE DE LISLON		2,4	117,2	16H35	16H51	17H10	2,6	
	↙	A GAUCHE	18	1,0	118,6	16H37	16H53	17H12	1,4	
	↘	A DROITE - RTE DE LA BARTHELASSE		0,9	118,7	16H37	16H53	17H13	0,1	
	↙	A GAUCHE - CH. DE BAGATELLE		0,2	119,4	16H39	16H55	17H14	0,7	
ARRIVEE	⚡	ARRIVEE CHEMIN DE BAGATELLE		0,0	119,6	16H39	16H55	17H14	0,2	

**3<sup>ème</sup> ÉTAPE  
AVIGNON > AVIGNON**

Distance = 119.6 Km  
Dénivelé + = 546 m  
Dénivelé - = 551 m  
Openrunner : 16626461



Distance = 7,1 Km  
Openrunner : 14629603



# VELOLAND

## À chacun son vélo !

Loisirs

Enfants

Route

VTT

VAE

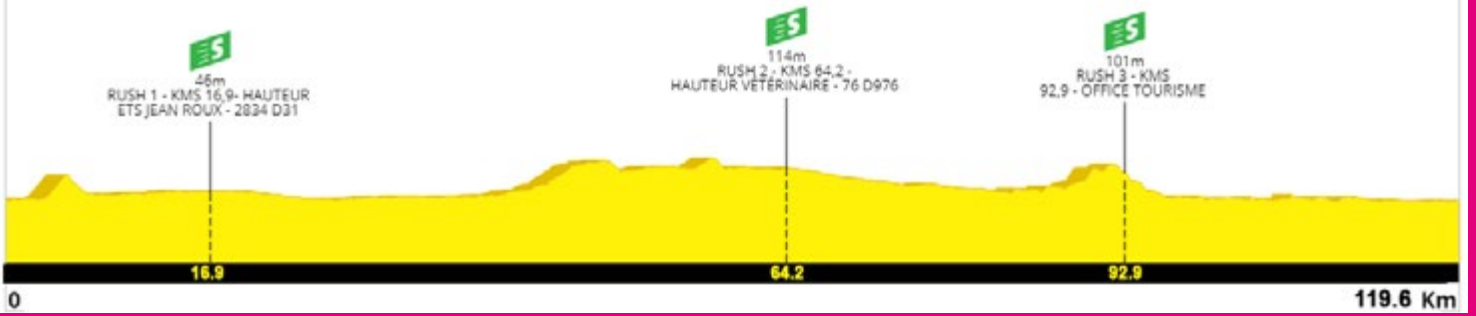
Ouvert  
du mardi au samedi  
de 9h à 12h et de 15h à 19h

04 90 30 46 90

Rue Django Reinhardt - 84500 Bollène

mistralcycles@wanadoo.fr





### 3 derniers Kms

500m



### Dernier Km



### Déviation DS



Vos notes :

---



---



---



---



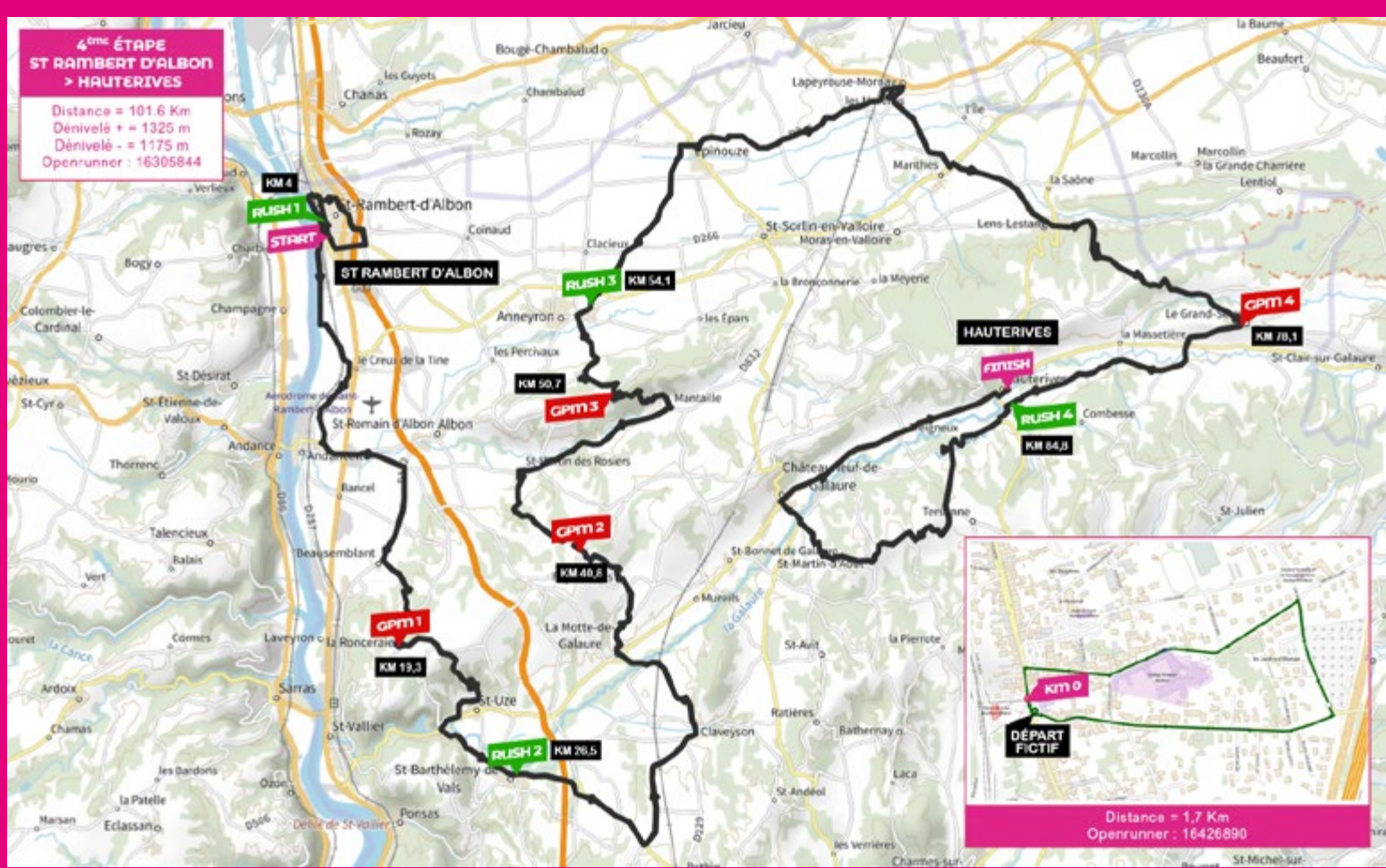
---

NOTE	DIR	LIEUX DE PASSAGE	ALT	KMS		HEURE			KMS	
				A PARCOURIR	PARCOURUS	38 Km/H	35 Km/H	32 Km/H		
	↑	PLACE DU BON REPOS - FACE MAIRIE	D807	3,9	0,0	13H00	13H00	13H00	0,0	
ST RAMBERT D'ALBON	↑	A DROITE - RUE DES ECOLES		1,6	0,1	13H00	13H00	13H00	0,1	
	↩	A DROITE - CHEMIN ROMANAIS		0,9	0,8	13H01	13H01	13H02	0,7	
	↑	A DROITE - RUE JULES VEDRINES		0,6	1,1	13H02	13H02	13H02	0,3	
	↑	TD - RUE DE L'EGLISE	D807	0,2	1,5	13H02	13H02	13H03	0,4	
DEPART LANCE	↑	PLACE DU BON REPOS DEPART LANCE	D 807	0,0	1,7	13H03	13H03	13H03	0,2	
<b>DEPART REEL LANCE</b>	↑	<b>DEPART REEL LANCE HAUTEUR PL DU BON REPOS</b>	<b>D807</b>	<b>143</b>	<b>101,6</b>	<b>0,0</b>	<b>13H03</b>	<b>13H03</b>	<b>13H03</b>	<b>0,0</b>
ST RAMBERT D'ALBON	↑	TD - PLACE GASTON ORIOL - AV DC STEINBERG	D807	101,5	0,1	13H03	13H03	13H03	0,1	
	↑	TD - AV. DE LYON	D807	101,1	0,5	13H04	13H04	13H04	0,4	
	➡	A DROITE - RUE DES CLAIRES		100,9	0,7	13H04	13H04	13H04	0,2	
	➡	A DROITE RUE DU TERRALY		100,5	1,1	13H05	13H05	13H05	0,4	
ATTENTION PT ETROIT	⚠ ↑	RETRECISSEMENT SUR PONT DE CHEMIN DE FER		166	100,2	1,4	13H05	13H05	13H06	0,3
	↑	RP - TD - CH ROMANAIS		100,1	1,5	13H05	13H06	13H06	0,1	
	↩	A GAUCHE - RUE JULES VEDRINES	143	99,6	2,0	13H06	13H06	13H07	0,5	
	➡	A DROITE - RTE BUISSONNIERE		99,3	2,3	13H07	13H07	13H07	0,3	
	➡	A DROITE - RTE D'ANNEYRON	D182	99,0	2,6	13H07	13H07	13H08	0,3	
	↑	PONT SUR AUTOROUTE A7	D182	98,6	3,0	13H08	13H08	13H09	0,4	
ST RAMBERT D'ALBON	➡	A DROITE - RUE DE MARSEILLE	D807	98,2	3,4	13H08	13H09	13H09	0,4	
RUSH 1	↑	RUSH 1 - PLACE GASTON ORIOL - KMS 4	D807	97,6	4,0	13H09	13H10	13H11	0,6	
	↑	TD - AV. DE LYON	D807	97,0	4,6	13H10	13H11	13H12	0,6	
	↩	RP - 1ÈRE SORTIE GAUCHE - DIR. VIA RHONA	D807	96,9	4,7	13H10	13H11	13H12	0,1	
	↑	PASSAGE SOUS VOIE FERREE		96,8	4,8	13H11	13H11	13H12	0,1	
	↑	RP - EN FACE - RUE DU RHÔNE		96,7	4,9	13H11	13H11	13H12	0,1	
	↑	RUE DU PORT DE CHAMPAGNE		95,5	6,1	13H13	13H13	13H14	1,2	
	↩	A GAUCHE - RUE PORT DE CHAMPAGNE	132	93,3	8,3	13H16	13H17	13H19	2,2	
CREUX DE LA THINE	➡	A DROITE - DIR. ANDANCETTE		93,2	8,4	13H16	13H17	13H19	0,1	
	↩	A GAUCHE - HAMEAU DE BELLEVUE		92,7	8,9	13H17	13H18	13H20	0,5	
	➡	A DROITE - RUE DE BELLEVUE		92,5	9,1	13H17	13H19	13H20	0,2	
	➡	A DROITE - RUE DE LA THINE		92,0	9,6	13H18	13H19	13H21	0,5	
PRIME	↑	PRIME MUNICIPALE - KM 9,7 - N°9 RUE DE LA THINE		91,9	9,7	13H18	13H20	13H21	0,1	
ANDANCETTE	➡	A DROITE - DIR. ANDANCETTE	D1	91,5	10,1	13H19	13H20	13H22	0,4	
	↑	RP - 2ÈME SORTIE - DIR ANDANCETTE	D1	91,4	10,2	13H19	13H20	13H22	0,1	
	➡	RP - 4ÈME SORTIE DROITE - DIR. ST VALLIER	D132	146	89,7	11,9	13H22	13H23	13H25	1,7
	➡	RP - 2ÈME SORTIE DROITE - DIR. ALBON	D132	88,9	12,7	13H23	13H25	13H27	0,8	
	➡	A DROITE - DIR. BEAUSSEMBLANT	D132	152	88,4	13,2	13H24	13H26	13H28	0,5
	➡	A DROITE - DIR. BEAUSSEMBLANT	D122	162	87,4	14,2	13H25	13H27	13H30	1,0
BORESSE	↑	ENTREE BORESSE	D122	86,3	15,3	13H27	13H29	13H32	1,1	
	↑	SORTIRE BORESSE	D122	148	85,9	15,7	13H28	13H30	13H32	0,4
BEAUSSEMBLANT	↑	ENTREE BEAUSSEMBLANT	D122	85,2	16,4	13H29	13H31	13H34	0,7	
	↩	A GAUCHE - DIR. SAINT UZE	D312	85,0	16,6	13H29	13H31	13H34	0,2	
	↑	SORTIE BEAUSSEMBLANT	D132	167	84,6	17,0	13H30	13H32	13H35	0,4
	↑	TD - DIR. SAINT UZE - RTE. DE LA SIZERANE	D312	83,6	18,0	13H31	13H34	13H37	1,0	
GPM1	↑	GPM1 - 3ÈME CAT - KMS 19,3 - LE PUIITS D'ENFER	D312	82,3	19,3	13H33	13H36	13H39	1,3	
SAINTE UZE	↑	ENTREE SAINT UZE	D312	204	78,8	22,8	13H39	13H42	13H46	3,5
	➡	RP - A DROITE - SAINT UZE CENTRE	D312	78,7	22,9	13H39	13H42	13H46	0,1	
	↑	RUE DES VIGNOBLES	D312	78,4	23,2	13H40	13H43	13H47	0,3	
	↑	STOP - A DROITE - DIR ST VALLIER	D51	188	77,9	23,7	13H40	13H44	13H47	0,5
	⚠ ↑	ATTENTION ILOT CENTRAL SORTIE DE VIRAGE	D51	77,8	23,8	13H41	13H44	13H48	0,1	
	↩	RP - A GAUCHE - SENS INTERDIT - DIR. ST DONAT	D112	167	77,3	24,3	13H41	13H45	13H49	0,5
ST BARTHELEMY VALS	↑	ENTREE ST BARTHELEMY DE VALS	D112	76,4	25,2	13H43	13H46	13H50	0,9	
	↑	TD - RUE DU VERCORS	D112	173	75,2	26,4	13H45	13H48	13H53	1,2
RUSH 2	↑	RUSH 2 - KMS 26,5 - HAUTEUR MAIRIE ET EGLISE	D112	75,1	26,5	13H45	13H48	13H53	0,1	
	➡	RP - 2ÈME SORTIE DROITE - DIR. ST DONAT	D112	73,7	27,9	13H47	13H51	13H55	1,4	
	↑	SORTIE ST. BARTHELEMY DE VALS	D112	73,6	28,0	13H47	13H51	13H56	0,1	
RAVITO OPEN	↑	RAVITO OPEN - ROUTE DE SAINT DONAT	D112	71,6	30,0	13H50	13H54	13H59	2,0	
BREN	↩	RP - A GAUCHE - 3ÈME SORTIE - DIR. CLAVEYSON	D109	71,2	30,4	13H51	13H55	14H00	0,4	
DEBUT ZONE DECHETS	↑	ZONE DE DECHETS - ROUTE DU PILON - LES PLOTS	D109	70,6	31,0	13H52	13H56	14H01	0,6	
DEBUT RAVITAILLEMEN	↑	ZONE RAVITAILLEMENT - RTE DU MILON	D109	70,4	31,2	13H52	13H56	14H02	0,2	
FIN RAVITAILLEMENT	↑	FIN ZONE RAVITAILLEMENT	D109	69,8	31,8	13H53	13H58	14H03	0,6	
FIN ZONE DECHETS	↑	FIN ZONE DE DECHETS	D109	69,6	32,0	13H54	13H58	14H03	0,2	
CLAVEYSON	↑	ENTREE CLAVEYSON	D109	220	68,1	33,5	13H56	14H00	14H06	1,5
	↩	A GAUCHE - TTES DIRECTION	D109	67,7	33,9	13H57	14H01	14H07	0,4	
	↩ ➡	GAUCHE DROITE - DIR. LA MOTTE DE GALAURE	D161	67,5	34,1	13H57	14H01	14H07	0,2	
ST JEAN GALAURE	↑	SORTIE CLAVEYSON	D161	67,0	34,6	13H58	14H02	14H08	0,5	
LA MOTTE GALAURE	↑	ENTREE LA MOTTE DE GALAURE	D161	161	64,9	36,7	14H00	14H02	14H12	2,1
	➡	RP - 2ÈME SORTIE DROITE - DIR. FAY LES CLOS	D161	64,6	37,0	14H01	14H06	14H12	0,3	
FAY LE CLOS	↑	STOP - TOUT DROIT - DIR. EGLISE MEDIEVALE	D161	64,5	37,1	14H02	14H07	14H13	0,1	

NOTE	DIR	LIEUX DE PASSAGE	ALT	KMS		HEURE	HEURE	HEURE	KMS	
				A PARCOURIR	PARCOURUS	38 km/h	35 km/h	32 km/h		
	↑	SORTIE LA MOTTE DE GALAURE	D161		64,4	37,2	14H02	14H07	14H13	0,1
GPM 2	↑	GPM 2 - 3ÈME CAT. - KMS 40,8 - RTE DES CRETES	D161	360	60,8	40,8	14H07	14H13	14H20	3,6
ST MARTIN ROSIERS	↑	ENTREE SAINT MARTIN DES ROSIERS	D161		57,6	44,0	14H12	14H18	14H26	3,2
	➔	A DROITE - DIR.MANTAILLE	D132		57,4	44,2	14H13	14H19	14H26	0,2
ATTENTION	↑	RETRECISSEMENT PAR LA GAUCHE - HAUTEUR 510	D132		57,1	44,5	14H13	14H19	14H26	0,3
	↑	SORTIE ST MARTIN DES ROSIERS	D132	199	56,9	44,7	14H14	14H20	14H27	0,2
MANTAILLE	↑	ENTREE MANTAILLE	D132	253	53,3	48,3	14H19	14H26	14H34	3,6
ALBON	↙	A GAUCHE - DIR. ANNEYRON	D161		53,2	48,4	14H19	14H26	14H34	0,1
	↑	SORTIE MANTAILLE	D161		53,1	48,5	14H20	14H26	14H34	0,1
	↑	LE TELEGRAPHE	D161		51,6	50,0	14H22	14H29	14H37	1,5
GPM 3	↑	GPM 3 - 3ÈME CAT. - KMS 50,7 - COL BARBE BLEUE	D161	353	50,9	50,7	14H23	14H30	14H38	0,7
ANNEYRON	↑	ENTREE ANNEYRON	D161		48,0	53,6	14H28	14H35	14H44	2,9
	➔	A DROITE - DIR. BEAUREPAIRE	D1	196	47,7	53,9	14H28	14H35	14H44	0,3
RUSH 3	↑	RUSH 3 - KMS 54,1 - 52 AV. GAMBETTA	D1		47,5	54,1	14H28	14H36	14H44	0,2
	↙	A GAUCHE - DIR. EPINOUIZE	D246		47,4	54,2	14H29	14H36	14H45	0,1
	↑	SORTIE ANNEYRON	D246		47,0	54,6	14H29	14H37	14H45	0,4
	➔	RP - 2ÈME SORTIE DROITE - DIR. EPINOUIZE	D246	192	46,9	54,7	14H29	14H37	14H46	0,1
	⚠	PASSAGE SUR VOIE FEREE DESAFFECTEE - LA GARE	D246		43,3	58,3	14H35	14H43	14H52	3,6
EPINOUIZE	↑	ENTREE EPINOUIZE	D246		42,6	59,0	14H36	14H44	14H54	0,7
	➔	A DROITE - DIR.JARCIEU BOUGE	D246		42,5	59,1	14H36	14H44	14H54	0,1
	➔	A DROITE -	D246	201	42,2	59,4	14H37	14H45	14H54	0,3
	↙	A GAUCHE - DIR. LAPEYROUZE MORNAY	D53		42,1	59,5	14H37	14H45	14H55	0,1
	➔	RP - 2ÈME SORTIE DROITE - DIR. LAPEYROUZE	D246		41,8	59,8	14H37	14H46	14H55	0,3
	↑	LA MAISON BLANCHE	D246		38,5	63,1	14H43	14H51	15H01	3,3
	↑	PONT SUR VOIE FERREE	D246	244	37,2	64,4	14H45	14H53	15H04	1,3
LAPEYROUZE	↑	ENTREE LAPEYROUZE - MORNAY	D246		36,6	65,0	14H46	14H54	15H05	0,6
	➔	A DROITE - DIR.MANTHES - MORAS	D137	254	36,3	65,3	14H46	14H55	15H05	0,3
	↑	SORTIE LAPEYROUZE-MORNAY	D137		36,2	65,4	14H46	14H55	15H06	0,1
	↙	A GAUCHE - DIR. MANTHES - LE GRAND SERRE	D137		35,9	65,7	14H47	14H56	15H06	0,3
DEBUT ZONE DECHETS	↑	DEBUT ZONE DE DECHETS - KMS 66	D137		35,6	66,0	14H47	14H56	15H07	0,3
DEBUT ZONE RAVITO	↑	DEBUT ZONE DE RAVITAILLEMENT	D137		35,4	66,2	14H48	14H56	15H07	0,2
FIN ZONE RAVITO	↑	FIN ZONE DE RAVITAILLEMENT - GRANGE BERTHON	D137		34,8	66,8	14H48	14H58	15H08	0,6
FIN ZONE DECHETS	↑	FIN ZONE DE DECHETS	D137	233	34,6	67,0	14H49	14H58	15H09	0,2
	↙	A GAUCHE - DIR. MANTHES - LENS LESTANG	D137		34,2	67,4	14H49	14H59	15H09	0,4
MANTHES	↑	ENTREE MANTHES	D137	237	33,8	67,8	14H50	14H59	15H10	0,4
	↙	RP - A GAUCHE 2ÈME SORTIE - DIR. BEAUREPAIRE	D139		33,6	68,0	14H50	15H00	15H11	0,2
	➔	A DROITE - DIR.LENS LESTRANG	D137		33,4	68,2	14H51	15H00	15H11	0,2
	↑	SORTIE MANTHES	D137		32,9	68,7	14H51	15H00	15H12	0,5
	↑	RP - TD - DIR. LENS LESTRANG	D137		31,7	69,9	14H53	15H03	15H14	1,2
LENS LESTRANG	↑	ENTREE LENS LESTRANG LES GRANGES	D137	288	31,6	70,0	14H54	15H03	15H14	0,1
ATTENTION	↑	TD - SENS UNIQUE ALTERNE	D137		30,5	71,1	14H55	15H05	15H16	1,1
	➔	RP - 2ÈME SORTIE DROITE - DIR. LE GRAND SERRE	D137		30,4	71,2	14H55	15H05	15H17	0,1
	↑	SORTIE LENS LESTRANG	D137		30,2	71,4	14H56	15H05	15H17	0,2
LE GRAND SERRE	➔	A DROITE - DIR.HAUTERIVES	C3	459	23,6	78,0	15H06	15H17	15H29	6,6
GPM 4	↑	GPM 4 - 3ÈME CAT - KMS 78,1 - LE GRAND SERRE	C3		23,5	78,1	15H06	15H17	15H29	0,1
	➔	A DROITE - DIR.HAUTERIVES	D66		23,4	78,2	15H06	15H17	15H30	0,1
	↑	RP - TD - DIR.ST CHRISTOPHE ET LARIS	D66		21,9	79,7	15H09	15H20	15H32	1,5
	➔	A DROITE - LA GAILLARDIERE	D66	358	20,9	80,7	15H10	15H21	15H34	1,0
DEBUT ZONE DECHETS	↑	DEBUT ZONE DE DECHETS - KMS 81	D66		20,6	81,0	15H11	15H22	15H35	0,3
RAVITO CLOSED	↑	RAVITO CLOSED - KMS 82 - LOA BILLAUDIERE	D66		19,6	82,0	15H12	15H24	15H37	1,0
FIN ZONE DE DECHETS	↑	FIN ZONE DE DECHETS - KMS 82,1	D66		19,5	82,1	15H13	15H24	15H37	0,1
	↑	TD	D187	335	17,3	84,3	15H16	15H28	15H41	2,2
RUSH 4	↑	RUSH 4 - KMS 84,8 - CHÂTEAU COMMUNAL	D187		16,8	84,8	15H17	15H28	15H42	0,5
	↙	A GAUCHE - DIR.MARGES ROMANS	D587		16,7	84,9	15H17	15H29	15H42	0,1
TERSANNE	➔	A DROITE - DIR.TERSANNE	D121	301	16,2	85,4	15H18	15H29	15H43	0,5
	↑	TD - DIR ST MARTIN D'AOUT	D362	360	12,8	88,8	15H23	15H35	15H50	3,4
ST MARTIN D'AOUT	↑	TD - DIR. ST MARTIN D'AOUT	D321		10,6	91,0	15H27	15H39	15H54	2,2
	↑	CONTOURNEMENT ST MARTIN D'AOUT	D321		10,1	91,5	15H27	15H40	15H55	0,5
	➔	A DROITE - DIR.PL DE LA FONTAINE	D321	327	9,6	92,0	15H28	15H40	15H56	0,5
	↑	SORTIE ST MARTIN D'AOUT	D321		9,3	92,3	15H29	15H41	15H56	0,3
	➔	A DROITE - DIR.CHATEAUNEUF DE GALAURE	D53	241	7,2	94,4	15H32	15H45	16H00	2,1
	↑	PONT SUR LA GALAURE	D53		7,0	94,6	15H32	15H45	16H00	0,2
CHATEAUNEUF GALAU	↑	ENTREE CHATEAUNEUF DE GALAURE	D53		6,8	94,8	15H33	15H46	16H00	0,2
	↑	RP - TD - CENTRE VILLE	D53		6,7	94,9	15H33	15H46	16H00	0,1
ATTENTION	⚠	RETRECISSEMENT 19 AV JOSEPH CHORIER	D53		6,6	95,0	15H33	15H46	16H01	0,1
	➔	A DOITE - DIR. HAUTERIVES	D51	261	6,4	95,2	15H33	15H46	16H02	0,2
ATTENTION	⚠	RETRECISSEMENT PAR LA GAUCHE	D51		6,3	95,3	15H33	15H46	16H02	0,1
HAUTERIVES	↑	LES GONETS	D51	293	1,6	100,0	15H41	15H54	16H11	4,7
	➔	RP - A DROITE - DIR; PALAIS IDEAL	D538	299	0,4	101,2	15H43	15H56	16H13	1,2
	↙	A GAUCHE - QUAI DE LA GALAURE			0,3	101,3	15H43	15H57	16H13	0,1
ARRIVEE	⚑	ARRIVEE - HAUTEUR 7 QUAI DE LA GALAURE		297	0,0	101,6	15H43	15H57	16H14	0,3

**4<sup>ème</sup> ÉTAPE  
ST RAMBERT D'ALBON  
> HAUTERIVES**

Distance = 101.6 Km  
Dénivelé + = 1325 m  
Dénivelé - = 1175 m  
Openrunner : 16305844



**ST RAMBERT D'ALBON**

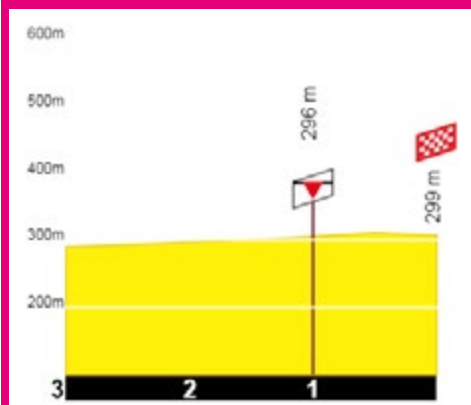
150 m

**HAUTERIVES**

299 m



**3 derniers Kms**



**Dernier Km**



**Déviation DS**

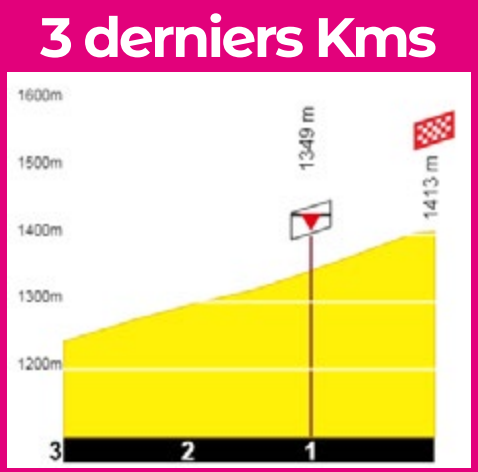

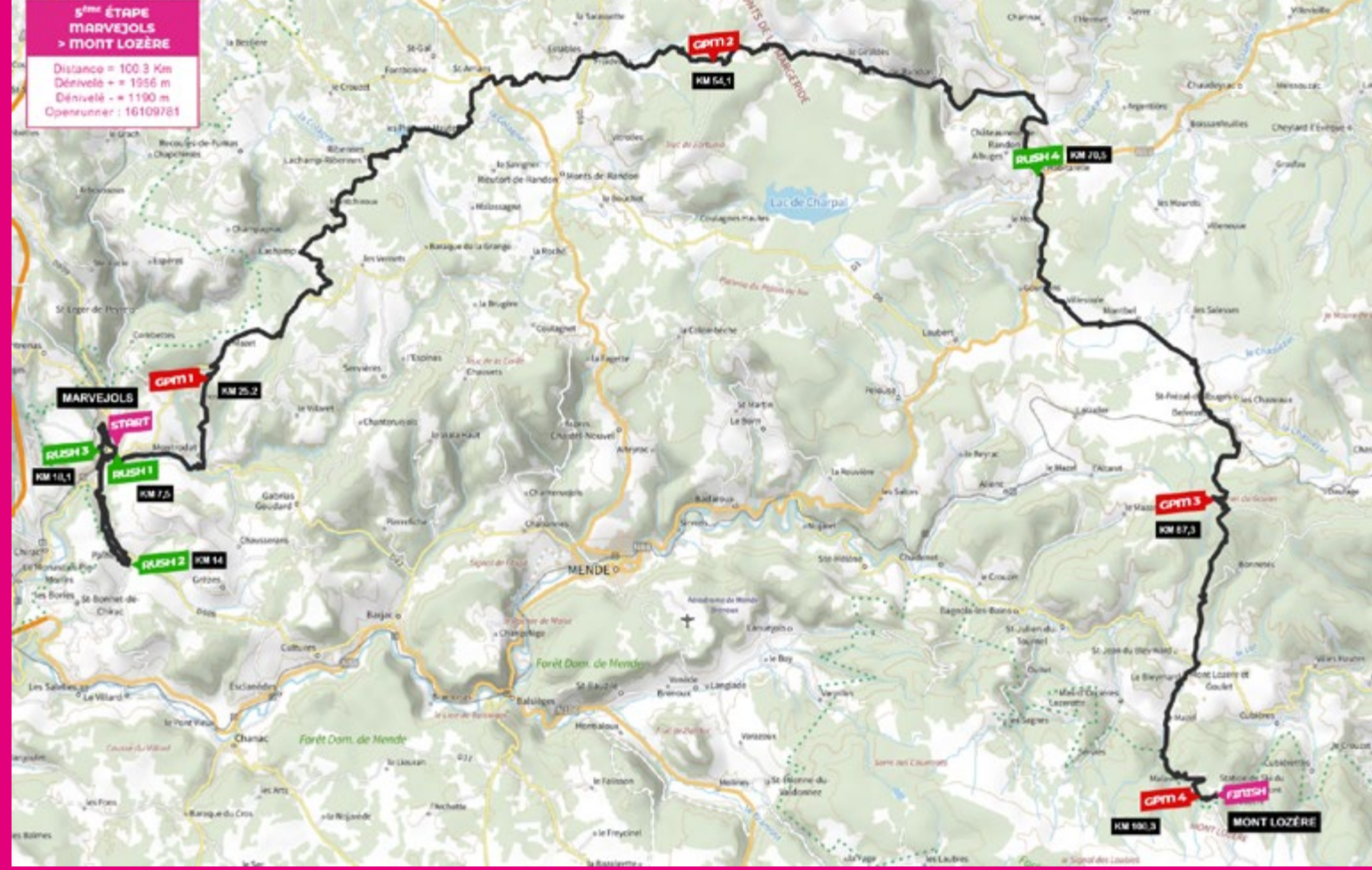




NOTE	DIR	LIEUX DE PASSAGE	ALT	Kms A PARCOURIR	Kms PARCOURS	HEURE 38 KM/H	HEURE 35 KM/H	HEURE 32 KM/H	Kms	
DEPART REEL	↑	DEPART REEL - KM 0 - ESPLANADE DE L'EUROPE	646	100,3	0,0	13H00	13H00	13H00	0,0	
MARVEJOLS	↙	A GAUCHE - AV. DU CHEYLA		100,1	0,2	13H00	13H00	13H00	0,2	
	↑	RP - TD - BD, SAINT DOMINIQUE		100,0	0,3	13H00	13H00	13H00	0,1	
	➡	SUR LA DROITE - AV. THEOPHILE ROUSSEL		99,8	0,5	13H00	13H00	13H00	0,2	
	↙	RP - A GAUCHE - AV. MAL ALPHONSE JUIN	663	99,5	0,8	13H01	13H01	13H02	0,3	
	↙	A GAUCHE - AV. MAL ALPHONSE JUIN		99,2	1,1	13H02	13H02	13H02	0,3	
	↑	A GAUCHE - CHEMIN DE SENOUIARD	700	99,0	1,3	13H02	13H02	13H02	0,2	
	➡	SUR LA DROITE		98,5	1,8	13H03	13H03	13H03	0,5	
	➡	A DROITE - BD. DU REVEREND JABRUN	660	98,4	1,9	13H03	13H03	13H04	0,1	
	↙	RP - A GAUCHE - BD. DAURELLE PALADINES		98,3	2,0	13H03	13H03	13H04	0,1	
	➡	A DROITE - AV DE LA THEBAÏDE		98,1	2,2	13H03	13H04	13H04	0,2	
	↙	A GAUCHE - AV. PIERRE SEMARD	D1	97,5	2,8	13H04	13H05	13H05	0,6	
	↙	A GAUCHE - AV. SAVORGNAN DE BRAZZA	D809	97,4	2,9	13H05	13H05	13H05	0,1	
	➡	A DROITE - BD. MARECHAL FOCH	D809	97,1	3,2	13H05	13H05	13H06	0,3	
	➡	RP - A DROITE	D 809	96,8	3,5	13H06	13H06	13H07	0,3	
	↑	TOUT DROIT - ESPLANADE DE L'EUROPE		96,7	3,6	13H06	13H06	13H07	0,1	
PRIME 1ER TOUR	↑	PRIME 1ER TOUR SUR LA LIGNE - KMS 3,7 - L'ESPLANADE		96,6	3,7	13H06	13H06	13H07	0,1	
	↙	A GAUCHE - AV. DU CHEYLA		96,5	3,8	13H06	13H07	13H07	0,1	
MARVEJOLS	↑	RP - TD - BD, SAINT DOMINIQUE		96,2	4,1	13H06	13H07	13H08	0,3	
	➡	SUR LA DROITE - AV. THEOPHILE ROUSSEL		96,0	4,3	13H07	13H07	13H08	0,2	
	↙	RP - A GAUCHE - AV. MAL ALPHONSE JUIN		95,7	4,6	13H07	13H08	13H09	0,3	
	↙	A GAUCHE - AV. MAL ALPHONSE JUIN		95,5	4,8	13H08	13H08	13H09	0,2	
	↙	A GAUCHE - CHEMIN DE SENOUIARD		95,4	4,9	13H08	13H08	13H09	0,1	
	➡	SUR LA DROITE		94,9	5,4	13H09	13H09	13H10	0,5	
	➡	A DROITE - BD. DU REVEREND JABRUN		94,8	5,5	13H09	13H09	13H10	0,1	
	↙	RP - A GAUCHE - BD. DAURELLE PALADINES		94,7	5,6	13H09	13H10	13H11	0,1	
	➡	A DROITE - AV DE LA THEBAÏDE		94,5	5,8	13H09	13H10	13H11	0,2	
	↙	A GAUCHE - AV. PIERRE SEMARD	D1	93,9	6,4	13H10	13H11	13H12	0,6	
	↙	A GAUCHE - AV. SAVORGNAN DE BRAZZA	D809	93,7	6,6	13H10	13H11	13H12	0,2	
	➡	A DROITE - BD. MARECHAL FOCH	D809	93,4	6,9	13H11	13H12	13H13	0,3	
	➡	RP - A DROITE	D809	93,1	7,2	13H11	13H12	13H14	0,3	
	➡	TOUT DROIT - ESPLANADE DE L'EUROPE		93,0	7,3	13H12	13H13	13H14	0,1	
RUSH 1	↑	1ER RUSH - 2ÈME TOUR - KMS 7,5 - SUR LA LIGNE DÉPART		92,8	7,5	13H12	13H13	13H14	0,2	
	↙	A GAUCHE - AV. DU CHEYLA		92,7	7,6	13H12	13H13	13H14	0,1	
	↑	RP - TD - BD. SAINT DOMINIQUE		92,4	7,9	13H12	13H14	13H15	0,3	
	➡	SUR LA DROITE - AV. THEOPHILE ROUSSEL		92,2	8,1	13H13	13H14	13H15	0,2	
	↙	RP - A GAUCHE - AV. MAL ALPHONSE JUIN		92,0	8,3	13H13	13H14	13H16	0,2	
	↙	A GAUCHE - AV. MAL ALPHONSE JUIN		91,8	8,5	13H13	13H15	13H16	0,2	
	↙	A GAUCHE - CHEMIN DE SENOUIARD		91,7	8,6	13H14	13H15	13H16	0,1	
	➡	SUR LA DROITE		91,2	9,1	13H14	13H16	13H17	0,5	
	➡	A DROITE - BD. DU REVEREND JABRUN		91,1	9,2	13H15	13H16	13H17	0,1	
	↙	RP - A GAUCHE - BD. DAURELLE PALADINES		91,0	9,3	13H15	13H16	13H17	0,1	
	➡	A DROITE - AV DE LA THEBAÏDE		90,8	9,5	13H15	13H16	13H18	0,2	
	↙	A GAUCHE - AV. PIERRE SEMARD	D1	90,2	10,1	13H16	13H17	13H19	0,6	
	➡	A DROITE - PROMENADE LOUIS CABANETTE	D809	90,0	10,3	13H16	13H18	13H19	0,2	
	↑	RP - TD -	D809	89,6	10,7	13H17	13H18	13H20	0,4	
	↑	RP - TD - RTE DE PALHERS	D808	639	89,4	10,9	13H17	13H19	13H20	0,2
	↑	TD - DIR. MENDE	D808	89,2	11,1	13H18	13H19	13H21	0,2	
	➡	A DROITE - DIR. PALHERS	C6	681	86,9	13,4	13H21	13H23	13H25	2,3
PALHERS	↑	ENTREE PALHERS	C6	86,4	13,9	13H22	13H24	13H26	0,5	
RUSH 2	↑	RUSH 2 - KM 14 - AVANT EGLISE	C6	748	86,3	14,0	13H22	13H24	13H26	0,1
	➡	SORTIE PALHERS - A DROITE - DIR MARVEJOLS	D31	86,1	14,2	13H22	13H24	13H27	0,2	
MARVEJOLS	↙	A GAUCHE - DIR MARVEJOLS -	D808	639	83,3	17,0	13H27	13H29	13H32	2,8
	↑	TD - PROMENADE LOUIS CABANETTE	D809	83,1	17,2	13H27	13H29	13H32	0,2	
	↑	TD - AV. SAVORGNAN DE BRAZZA	D809	82,4	17,9	13H28	13H31	13H34	0,7	
RUSH 3	↑	RUSH 3 - KM 18,1 - DEVANT MAIRIE	D809	82,2	18,1	13H29	13H31	13H34	0,2	
	➡	A DROITE - BD. MARECHAL FOCH	D809	82,1	18,2	13H29	13H31	13H34	0,1	
	➡	RP - A DROITE	D909	646	81,9	18,4	13H29	13H32	13H35	0,2
	➡	A DROITE - DIR. PONT DE PEYRE	D909	81,7	18,6	13H29	13H32	13H35	0,2	
	↑	PONT SUR LA COLAGNE	D909	81,6	18,7	13H30	13H32	13H35	0,1	
	↑	RP - TD - DIR. MONTRODAT	D1	655	81,5	18,8	13H30	13H32	13H35	0,1
	↑	AVENUE DE MONTPLAISIR	D1	81,4	18,9	13H30	13H32	13H35	0,1	
	↑	TD - ROUTE DE L'EMPERY	D1	81,2	19,1	13H30	13H33	13H36	0,2	
	↑	TD - ROUTE DE SABRANET	D1	79,4	20,9	13H33	13H36	13H39	1,8	
	➡	RP - 2ÈME SORTIE A DROITE - DIR. MONTRODAT		78,8	21,5	13H34	13H37	13H40	0,6	
MONTRODAT	↑	ROUTE DU GEVAUDAN	760	77,3	23,0	13H36	13H39	13H43	1,5	
GPM 1	↑	GPM 1 - 2ÈME CAT. - KM 25,2 - LA LIMOUSSETTE	1079	75,1	25,2	13H40	13H43	13H47	2,2	

NOTE	DIR	LIEUX DE PASSAGE	ALT	KMS	KMS	HEURE	HEURE	HEURE	KMS	
				A PARCOURIR	PARCOURUS	38 KM/H	35 KM/H	32 KM/H		
	➤	A DROITE - DIR. MAZET	D999		74,5	25,8	13H41	13H44	13H48	0,6
	⬆	LE MAZET	D999		73,8	26,5	13H42	13H45	13H50	0,7
RAVITO OPEN	⬆	LOUS DINDOUS	D999		70,3	30,0	13H47	13H51	13H56	3,5
LACHAMP	⬆	ENTREE LACHAMP	D999	1032	67,6	32,7	13H52	13H56	14H01	2,7
	➤	A DROITE - DIR ST. AMANS	D999		64,6	35,7	13H56	14H01	14H07	3,0
MONTCHIROUX	⬆	TD - RIBENNES	D999		62,3	38,0	14H00	14H05	14H11	2,3
	➤	A DROITE	D999		62,1	38,2	14H00	14H05	14H12	0,2
DEBUT ZONE DECHETS	⬆	OUVERTURE ZONE DE DECHETS	D999		61,7	38,6	14H00	14H06	14H12	0,4
DEBUT RAVITO	⬆	OUVERTURE ZONE RAVITAILLEMENT	D999		61,5	38,8	14H01	14H07	14H13	0,2
FIN RAVITO	⬆	FIN ZONE RAVITAILLEMENT	D999		61,0	39,3	14H02	14H07	14H14	0,5
FIN ZONE DECHETS	⬆	FIN ZONE DE DECHETS	D999		60,8	39,5	14H02	14H08	14H14	0,2
	⬆	PONT SUR LA COLAGNE	D999		58,8	41,5	14H06	14H11	14H18	2,0
	⬆	LES PIGEYRES BASSES	D999		58,5	41,8	14H06	14H12	14H18	0,3
	⬆	LES PIGEYRES HAUTES	D999		57,7	42,6	14H07	14H13	14H20	0,8
SAINT AMANS	⬆	ENTREE SAINT AMANS	D999	1130	55,5	44,8	14H11	14H17	14H24	2,2
	➤	A DROITE - DIR. RIEUTORD DE RANDON	D806		55,4	44,9	14H11	14H17	14H24	0,1
	⬅	A GAUCHE - DIR. GRANDRIEU	D3		55,2	45,1	14H11	14H17	14H25	0,2
	⬆	ROUTE D'ESTABLES	D3		53,3	47,0	14H14	14H21	14H28	1,9
ESTABLES	⬆	ENTREE ESTABLES	D3		51,7	48,6	14H17	14H23	14H31	1,6
	⬆	TD - DIR. FROIDVIALA	D3		51,2	49,1	14H18	14H24	14H32	0,5
	⬆	TD - DIR. COL DU CHEVAL MORT	D3		51,1	49,2	14H18	14H24	14H32	0,1
FROIDVIALA	⬆	ENTREE FROIDVIALA	D3	1372	49,8	50,5	14H20	14H27	14H35	1,3
	⬆	SORTIE GROIDVIALA	D3		49,4	50,9	14H20	14H27	14H35	0,4
GPM 2	⬆	GPM2 - 3ÈME CAT - KM 54,1 - COL CHEVAL MORT	D3		46,2	54,1	14H25	14H33	14H41	3,2
	⬆	LA BARAQUE DE POMPEYRENS	D3		42,3	58,0	14H32	14H39	14H49	3,9
	⬆	LE GIRALDES	D3		41,0	59,3	14H34	14H42	14H51	1,3
ARZENC DE RANDON	⬆	ARZENC DE RANDON	D3	1252	37,9	62,4	14H39	14H47	14H57	3,1
	➤	INTERSECTION A DROITE - DIR CHATEAUNEUF	D985		33,9	66,4	14H45	14H54	15H05	4,0
	➤	INTERSECTION A DROITE - DIR L'HABITARELLE	D988		32,8	67,5	14H47	14H56	15H07	1,1
CHATEAUNEUF RANDO	⬆	CHATEAUNEUF DE RANDON	D988		31,3	69,0	14H49	14H58	15H09	1,5
	⬆	L'HABITARELLE - A DROITE	N88		30,0	70,3	14H51	15H00	15H12	1,3
RUSH 4	⬆	RUSH 4 - KM 70,5 - GARAGE RENAULT	N88	1179	29,8	70,5	14H51	15H00	15H12	0,2
	⬅	A GAUCHE - DIR. LE BLEYMARD	D306		26,2	74,1	14H57	15H07	15H19	3,6
MONTBEL	⬆	VILLESOULE	D306		24,9	75,4	14H59	15H09	15H21	1,3
	⬆	TD - DIR. MONTBEL	D6		24,1	76,2	15H00	15H11	15H23	0,8
	⬆	ENTREE MONTBEL	D6	1223	22,4	77,9	15H03	15H14	15H26	1,7
	⬆	SORTIE MONTBEL	D6		22,0	78,3	15H04	15H14	15H27	0,4
DEBUT ZONE DECHETS	⬆	DEBUT ZONE DE DECHETS	D6		21,9	78,4	15H04	15H14	15H27	0,1
DEBUT RAVITO	⬆	DEBUT ZONE RAVITAILLEMENT	D6		21,8	78,5	15H04	15H15	15H27	0,1
FIN RAVITO	⬆	FIN ZONE DE RAVITAILLEMENT	D6		21,3	79,0	15H05	15H15	15H28	0,5
FIN ZONE DECHETS	⬆	FIN ZONE DE DECHETS	D6		20,8	79,5	15H06	15H16	15H29	0,5
RAVITO CLOSED	⬆	RAVITO CLOSED	D6		20,3	80,0	15H06	15H17	15H30	0,5
BELVEZET	➤	A DROITE - DIR BELVEZET	D106		18,6	81,7	15H09	15H20	15H33	1,7
	⚠	ATTENTION PONT ETROIT	D106		18,5	81,8	15H09	15H20	15H33	0,1
	⬅	A GAUCHE - BELVEZET	D106		18,4	81,9	15H09	15H20	15H34	0,1
	⬆	ENTREE BELVEZET	D106		18,1	82,2	15H10	15H21	15H34	0,3
	➤	A DROITE - DIR. LE BLEYMARD	D20		17,9	82,4	15H10	15H21	15H35	0,2
	⬆	SORTIE BELVEZET	D20		17,8	82,5	15H10	15H21	15H35	0,1
GPM 3	⬆	GPM 3 - 2ÈME CAT - KM 87,3 - LE GOULET	D20	1485	13,0	87,3	15H18	15H30	15H44	4,8
	➤	A DROITE - DIR. LE BLEYMARD	D20		12,9	87,4	15H18	15H30	15H44	0,1
LE BLEYMARD	⬆	ENTREE LE BLEYMARD	D20		7,4	92,9	15H27	15H39	15H54	5,5
	➤	A DROITE DIR. MENDE	D901	1071	7,2	93,1	15H27	15H40	15H55	0,2
	⬅	A GAUCHE DIR. MONT LOZERE	D20		7,1	93,2	15H27	15H40	15H55	0,1
	⚠	ATTENTION - S - DANGEREUX SUR PONT	D20		6,5	93,8	15H28	15H41	15H56	0,6
	⚠	DANGER PASSAGE RETRECI	D20		6,4	93,9	15H28	15H41	15H56	0,1
	⬆	SORTIE LE BLEYMARD	D20		5,3	95,0	15H30	15H43	15H58	1,1
	⬆	LE MAZEL	D20		4,9	95,4	15H31	15H44	15H59	0,4
	⬆	MALAVIELLE	D20		1,3	99,0	15H36	15H50	16H6	3,6
ARRIVEE ET GPM 4	🏁	GPM4 - 1ÈRE CAT. - KMS 100,3 - MONT LOZERE	D20		0,0	100,3	15H38	15H52	16H8	1,3





### Dernier Km

### Déviations DS





NOTE	DIR	LIEUX DE PASSAGE	ALT	KMS <small>A PARCOURIR</small>	KMS <small>PARCOURUS</small>	HEURE 38 km/h	HEURE 35 km/h	HEURE 32 km/h	KMS	
		DÉPART FICTIF	D532	538	1,2	0,0	13H00	13H00	13H00	0,0
		SAINT FELICIEN	D234		1,1	0,1	13H00	13H00	13H00	0,1
			D234		1,0	0,2	13H00	13H00	13H00	0,1
			D234		0,9	0,3	13H00	13H00	13H00	0,1
			D234		0,7	0,5	13H00	13H00	13H00	0,2
		DÉPART RÉEL - KM 0	D234	496	0,0	1,2	13H02	13H02	13H02	0,7
		<b>DÉPART RÉEL</b>	<b>D532</b>	<b>538</b>	<b>125,9</b>	<b>0,0</b>	<b>13H02</b>	<b>13H02</b>	<b>13H02</b>	<b>0,0</b>
		<b>APRES SORTIE SAINT FELICIEN</b>								
		SAINT FELICIEN	D578		121,2	4,7	13H09	13H10	13H11	4,7
			D578		120,9	5,0	13H10	13H11	13H11	0,3
		BOZAS			119,4	6,5	13H12	13H13	13H14	1,5
					118,9	7,0	13H13	13H14	13H15	0,5
					117,9	8,0	13H15	13H16	13H17	1,0
					116,9	9,0	13H16	13H17	13H19	1,0
					115,7	10,2	13H18	13H19	13H21	1,2
		GPM1			115,0	10,9	13H19	13H21	13H22	0,7
		SAINT VICTOR	D532		115,0	11,0	13H19	13H21	13H23	0,0
			D532		114,7	11,2	13H20	13H21	13H23	0,3
			D532		110,1	15,8	13H27	13H29	13H32	4,6
		SAINT FELICIEN	D532		109,0	16,9	13H29	13H31	13H34	1,1
		RUSH 1	D532		108,7	17,2	13H29	13H31	13H34	0,3
			D234		108,6	17,3	13H29	13H32	13H34	0,1
			D234		107,8	18,1	13H31	13H33	13H36	0,8
			D234		103,0	22,9	13H38	13H41	13H45	4,8
			D234		101,9	24,0	13H40	13H43	13H47	1,1
		COLOMBIER LE VIEUX	D234		100,2	25,7	13H43	13H46	13H50	1,7
			D234		99,9	26,0	13H43	13H47	13H51	0,3
			D234		99,7	26,2	13H43	13H47	13H51	0,2
		RAVITO OPEN	D234		95,9	30,0	13H49	13H53	13H58	3,8
			D234		95,7	30,2	13H50	13H54	13H59	0,2
		ST BARTHÉLÉMY LE PLAIN	D534	344	93,1	32,8	13H54	13H58	14H04	2,6
			D238B		91,8	34,1	13H56	14H00	14H06	1,3
			D238	482	91,2	34,7	13H57	14H01	14H07	0,6
			D238		91,1	34,8	13H57	14H02	14H07	0,1
			D238		90,9	35,0	13H57	14H02	14H08	0,2
					89,6	36,3	13H59	14H04	14H10	1,3
			D238		88,9	37,0	14H00	14H05	14H11	0,7
			D238		87,8	38,1	14H02	14H07	14H13	1,1
		ZONE DE DECHETS	D238		86,6	39,3	14H04	14H09	14H16	1,2
			D238		86,4	39,5	14H04	14H10	14H16	0,2
			D238		85,5	40,4	14H06	14H11	14H18	0,9
			D238		85,3	40,6	14H06	14H12	14H18	0,2
		COLOMBIER LE JEUNE	D238		84,3	41,6	14H08	14H13	14H20	1,0
				507	83,5	42,4	14H09	14H15	14H22	0,8
					83,3	42,6	14H09	14H15	14H22	0,2
					82,4	43,5	14H11	14H17	14H24	0,9
					79,9	46,0	14H15	14H21	14H28	2,5
					78,9	47,0	14H16	14H23	14H30	1,0
					78,7	47,2	14H17	14H23	14H31	0,2
		PLATS	D219	430	76,7	49,2	14H20	14H26	14H34	2,0
			D219		75,4	50,5	14H22	14H29	14H37	1,3
		ATTENTION	D219		75,2	50,7	14H22	14H29	14H37	0,2
			D219		75,1	50,8	14H22	14H29	14H37	0,1
		GPM2	D219		74,7	51,2	14H23	14H30	14H38	0,4
			D219	469	74,6	51,3	14H23	14H30	14H38	0,1
		ATTENTION	D219		74,5	51,4	14H23	14H30	14H38	0,1
			D219		74,4	51,5	14H23	14H30	14H39	0,1
		AVERIEUX	D219		74,0	51,9	14H24	14H31	14H39	0,4
			D219		73,9	52,0	14H24	14H31	14H40	0,1
		MAUVES	D219	143	67,9	58,0	14H34	14H41	14H51	6,0
		ATTENTION	D219		67,8	58,1	14H34	14H42	14H51	0,1
				124	67,7	58,2	14H34	14H42	14H51	0,1
					66,9	59,0	14H35	14H43	14H53	0,8
					66,6	59,3	14H36	14H44	14H53	0,3
		RUSH 2			66,3	59,6	14H36	14H44	14H54	0,3
					65,9	60,0	14H37	14H45	14H55	0,4
					65,6	60,3	14H37	14H45	14H55	0,3
		ATTENTION			65,5	60,4	14H37	14H46	14H55	0,1

NOTE	DIR	LIEUX DE PASSAGE	ALT	KMS	KMS	HEURE	HEURE	HEURE	KMS	
						A PARCOURIR	PARCOURUS	38 KM/H		35 KM/H
	▲	ENTREE GLUN			65,1	60,8	14H38	14H46	14H56	0,4
	▲▲	RETRECISSEMENT 12 CHEMIN DU FRAYSSE			65,0	60,9	14H38	14H46	14H56	0,1
	◀	STOP - A GAUCHE - CHEMIN DE LA ROCHE	D222	115	64,9	61,0	14H38	14H47	14H56	0,1
GLUN	▲	SORTIE GLUN	D222		64,4	61,5	14H39	14H47	14H57	0,5
ENTREE EN DRÔME	▲	BARRAGE - DE LA ROCHE DE GLUN	D220A		63,7	62,2	14H40	14H49	14H59	0,7
LA ROCHE DE GLUN	▲	ENTREE - LA ROCHE DE GLUN	D220A	121	63,5	62,4	14H41	14H49	14H59	0,2
	▲	RP - TD - TRAVERSEE LA ROCHE DE GLUN	D220A		63,4	62,5	14H41	14H49	14H59	0,1
	▲	RP - TOUT DROIT - AV DES CEVENNES	D220A		63,1	62,8	14H41	14H50	14H00	0,3
	▲	RP - TD - AV DU VERCORS	D220A		62,7	63,2	14H42	14H50	15H00	0,4
	▲	SORTIE LA ROCHE DE GLUN	D220A		62,4	63,5	14H42	14H51	15H01	0,3
	▲	CANAL D'AMENEE	D220A		62,3	63,6	14H42	14H51	15H01	0,1
PONT DE L'ISERE	▶	RP - A DROITE - LES SERRES D220	D220		62,1	63,8	14H43	14H51	15H02	0,2
	▲	PONT SUR VOIE FERREE	D220		61,1	64,8	14H44	14H53	15H04	1,0
	▲	PANNEAU ENTREE PONT DE L'ISERE	D220		61,0	64,9	14H44	14H53	15H04	0,1
	◀	RP - A GAUCHE AV. DES CEVENNES			61,0	64,9	14H44	14H53	15H04	0,0
	▶	RP - A DROITE - AV. DES CEVENNES			61,0	64,9	14H44	14H53	15H04	0,0
	▲	TD - AVENUE DES CEVENNES			60,9	65,0	14H45	14H53	15H04	0,1
ATTENTION RP RN7	▲▲	TD - RP - DIR. BEAUMONT - AV. DU VERCORS	D153		60,3	65,6	14H46	14H54	15H05	0,6
	▲	TD - AV DU VERCORS	D153		59,9	66,0	14H46	14H55	15H06	0,4
	▲	PONT SUR L'A7	D153		59,7	66,2	14H47	14H55	15H06	0,2
	▲	SORTIE PONT DE L'ISERE	D153		59,6	66,3	14H47	14H56	15H06	0,1
BEAUMONT MONTEUX	◀	RP - A GAUCHE ROUTE DE L'HERMITAGE	D101		56,7	69,2	14H51	15H00	15H12	2,9
LES SEPT CHEMINS	▶	RP - 3ÈME SORTIE - DROITE - DIR. MERCUROL	D267	144	54,1	71,8	14H55	15H05	15H17	2,6
	▲	TD - ROUTE DE VALENCE	D267		52,5	73,4	14H58	15H08	15H20	1,6
CHANOS CURSON	▲	TD - INTERSECTION D267 - D532	D267	155	51,1	74,8	15H00	15H10	15H22	1,4
	▲	ENTREE MERCUROL - LES AUDOUARDS	D267		50,8	75,1	15H00	15H11	15H23	0,3
MERCUROL	▲	RP - A GAUCHE - DIR TAIN L'HERMITAGE	D115	162	50,1	75,8	15H02	15H12	15H24	0,7
	▶	A DROITE - LE CHENET			48,9	77,0	15H04	15H14	15H26	1,2
	▲▲	PETIT PONT ETROIT SUR LA BURGE			48,7	77,2	15H04	15H14	15H27	0,2
	▲	TD - ROUTE DE BLANCHELAINE		146	48,5	77,4	15H04	15H15	15H27	0,2
	◀	A GAUCHE - ROUTE DE CHANTEMERLE	D109		47,1	78,8	15H06	15H17	15H30	1,4
	▲	TUNNEL - PASSAGE SOUS L'A7	D109		46,9	79,0	15H07	15H17	15H30	0,2
	▲	TD - SUR D109	D109	133	45,9	80,0	15H08	15H19	15H32	1,0
TAIN L'HERMITAGE	▲	ENTREE TAIN L'HERMITAGE	D109		44,9	81,0	15H10	15H21	15H34	1,0
	▲	TD -	D109		44,8	81,1	15H10	15H21	15H34	0,1
	▶	RP - A DROITE D. CENTRE VILLE	D532A		44,6	81,3	15H10	15H21	15H34	0,2
	▶	A DROITE AVANT TREMIS - AV DU VERCORS			44,1	81,8	15H11	15H22	15H35	0,5
	▲	TD - DIR. CAVE COOPERATIVE TAIN			44,0	81,9	15H11	15H22	15H36	0,1
ATTENTION DOS D'ANE	▲▲	RALENTISSEUR - AV SOUVENIR FRANCAIS			43,8	82,1	15H12	15H23	15H36	0,2
	▶	A DROITE - ROUTE DE LARNAGE			43,5	82,4	15H12	15H23	15H37	0,3
	▶	A DROITE - ROUTE DE LARNAGE			43,4	82,5	15H12	15H23	15H37	0,1
RUSH 3	▲	RUSH 3 - KMS 82,7 - 1ER PASSAGE BOUTIQUE CAVE COOP.			43,2	82,7	15H13	15H24	15H37	0,2
	◀	A GAUCHE - MONTER LA COLLINE	D241	127	43,1	82,8	15H13	15H24	15H37	0,1
	◀	A GAUCHE - CHEMIN DE L'HERMITE		179	42,0	83,9	15H14	15H26	15H39	1,1
	◀	A GAUCHE CHEMIN DES GRANDES VIGNES			41,4	84,5	15H15	15H27	15H40	0,6
GPM 3	▲	GPM3 - 2ÈME CAT - KMS 84,6 - GRANDES VIGNES			41,3	84,6	15H16	15H27	15H41	0,1
	▶	A DROITE - ROUTE DE PIERRE AIGUILLE		232	41,1	84,8	15H16	15H27	15H41	0,2
CROZES HERMITAGE	▲	TD - ROUTE DE L'HERMITE			40,9	85,0	15H16	15H28	15H41	0,2
	▲	ENTREE CROZE HERMITAGE			39,9	86,0	15H18	15H29	15H43	1,0
	▶	A DROITE - PLACE DE LA MAIRIE	D163	150	39,7	86,2	15H18	15H30	15H44	0,2
	▶	A DROITE - RTE DU CREUX DU SOUILLAT	D163	171	39,6	86,3	15H18	15H30	15H44	0,1
	◀	A GAUCHE - DIRECTION LARNAGE	D241	191	38,4	87,5	15H20	15H32	15H46	1,2
ZONE DE DECHETS	▲	DEBUT ZONE DE DECHETS - HOMME	D241		38,3	87,6	15H20	15H32	15H46	0,1
ZONE RAVITAILLEMENT	▲	DEBUT ZONE DE RAVITAILLEMENT	D241	188	38,1	87,8	15H21	15H33	15H47	0,2
	▲	FIN ZONE DE RAVITAILLEMENT - LES POUILLARDS	D241	204	37,6	88,3	15H21	15H33	15H48	0,5
	▲	FIN ZONE DE DECHETS - CHAMP CLEVET	D241	208	37,4	88,5	15H22	15H34	15H48	0,2
LARNAGE	▲	ENTREE LARNAGE	D241		36,7	89,2	15H23	15H35	15H49	0,7
	▶	A DROITE - DIR CHANTEMERLE LES BLES	D163	207	36,4	89,5	15H23	15H35	15H50	0,3
	▲	TRAVERSEE LARNAGE SINUEUSE	D163		36,3	89,6	15H23	15H36	15H50	0,1
	▲	SORTIE LARNAGE	D163A	239	36,1	89,8	15H24	15H36	15H50	0,2
	▲	TD - DIR CHANTEMERLE LES BLES	D163A		35,7	90,2	15H24	15H37	15H51	0,4
	▲	PONT SUR L'A7	D163A		34,6	91,3	15H26	15H39	15H53	1,1
	◀	A GAUCHE - DIRECTION CHANTEMERLE	D109		34,3	91,6	15H27	15H39	15H54	0,3
	▲	TRAVERSER LE MOULIN	D109		33,9	92,0	15H27	15H40	15H55	0,4
CHANTEMERLE BLES	▶	RP - A DROITE - CHANTEMERLE CENTRE	D309		33,2	92,7	15H28	15H41	15H56	0,7
	▲	ENTREE CHANTEMERLE LES BLES	D309		33,2	92,7	15H28	15H41	15H56	0,0
	▲▲	TRAVERSEE ETROITE ET SINUEUSE	D309		32,9	93,0	15H29	15H41	15H56	0,3
	▶	A DROITE - DIR CHAVANNES	D309		31,9	94,0	15H30	15H43	15H58	1,0
	◀	A GAUCHE - DIR CHAVANNES	D309		30,6	95,3	15H32	15H45	16H00	1,3
	▶	RP - A DROITE - DIR CHAVANNES	D115		30,3	95,6	15H33	15H46	16H01	0,3
	◀	A GAUCHE - DIR CHAVANNES	D115		29,8	96,1	15H34	15H47	16H02	0,5
CHAVANNES	▲	ENTREE CHAVANNES	D115		29,2	96,7	15H35	15H48	16H03	0,6
	◀	A GAUCHE - DIR MARS AZ	D115A		29,1	96,8	15H35	15H48	16H04	0,1
	◀	A GAUCHE - DIR MARS AZ	D115A		28,8	97,1	15H35	15H48	16H04	0,3
	▲▲	RETRECISSEMENT - RUE DE LA SALLE DES FETES	D115A		28,7	97,2	15H35	15H49	16H04	0,1
	▲	PONT SUR VOIE FERREE	D115A		27,6	98,3	15H37	15H51	16H06	1,1

NOTE	DIR	LIEUX DE PASSAGE	ALT	KMS		HEURE	HEURE	HEURE	KMS
				À PARCOURIR	PARCOURUS	38 KM/H	35 KM/H	32 KM/H	
MARSAZ	➡	A DROITE - ENTREE MARSAZ	D115A	27,0	98,9	15H38	15H52	16H07	0,6
	⬅	A GAUCHE A L'EQUERRE SORTIE PETIT PONT	D115A	26,9	99,0	15H38	15H52	16H08	0,1
	⬆	SORTIE MARSAZ	D115A	26,6	99,3	15H39	15H52	16H08	0,3
	⬆	DIRECTION BREN - LES BAUMES	D115A	25,9	100,0	15H40	15H53	16H10	0,7
BREN	⬆	ENTREE BREN	D115A	25,1	100,8	15H41	15H55	16H11	0,8
GPM 4	⬆	GPM 4 - 3ÈME CAT. - KM 100,9 - BREN	D115A	25,0	100,9	15H41	15H55	16H11	0,1
	⬆	RP - TD	D115A	25,0	100,9	15H41	15H55	16H11	0,0
	➡	A DROITE - DIRECTION SAINT DONAT S/ L'HERBASSE	D112	24,9	101,0	15H41	15H55	16H11	0,1
	⬆	SORTIE BREN	D112	24,8	101,1	15H42	15H55	16H12	0,1
	⬆	TD - DIR. ST DONAT	D112	23,7	102,2	15H43	15H57	16H14	1,1
SAINT DONAT	⬆	ENTREE SAINT DONAT SUR L'HERBASSE	D112	22,4	103,5	15H45	15H59	16H16	1,3
	⬅	RP - A GAUCHE - DIR CENTRE VILLE	D67	22,3	103,6	15H46	15H00	16H16	0,1
	⬆	RP - 3ÈME SORTIE - CENTRE VILLE	D467	22,0	103,9	15H46	16H00	16H17	0,3
RUSH 4	⬆	RUSH 4 - KMS 104,8 - HAUTEUR 41 AV G. BERT	D467	21,1	104,8	15H47	16H02	16H19	0,9
	➡	A DROITE BOUT DE LA RUE	D574	20,9	105,0	15H48	16H02	16H19	0,2
	⬆	RP - TD - SAINT BARDOUX	D574	20,7	105,2	15H48	16H02	16H19	0,2
	⬆	RP - TD - RUE 19 MARS 1962		20,5	105,4	15H48	16H03	16H20	0,2
RAVITO CLOSED	⬆	A GAUCHE - ROUTE DES ALEXIS		20,2	105,7	15H49	16H03	16H20	0,3
	⬆	PONT ETROIT SUR L'HERBASSE		19,7	106,2	15H50	16H04	16H21	0,5
	➡	SUR LA DROITE ROUTE DES ALEXIS		19,3	106,6	15H50	16H05	16H22	0,4
	➡	A DROITE - LES THEOMES		18,4	107,5	15H52	16H06	16H24	0,9
	⬆	TRAVERSEE HAMEAU LA TEPPE		18,2	107,7	15H52	16H07	16H24	0,2
	⬅	A DROITE - LES TETITS THEOMES		16,0	109,9	15H56	16H10	16H28	2,2
	➡	TD SUR LA DROITE - CHEMIN DES FABRIQUES		15,9	110,0	15H56	16H11	16H28	0,1
CLERIEUX	➡	A DROITE	D114	15,0	110,9	15H57	16H12	16H30	0,9
	⬆	PONT SUR L'HERBASSE	D114	14,8	111,1	15H57	16H12	16H30	0,2
	⬆	SORTIE CLERIEUX	D114	14,6	111,3	15H58	16H13	16H31	0,2
	⬅	A GAUCHE - RUE DES SABLIERES		14,5	111,4	15H58	16H13	16H31	0,1
	⬆	PONT SOUS VOIE FERREE - LES SETERES		14,1	111,8	15H59	16H14	16H32	0,4
	⬆	TD - ROUTE DES SABLIERES		13,3	112,6	15H00	16H15	16H33	0,8
	⬆	TD - DIR. VEAUNES	D260	12,8	113,1	16H00	16H16	16H34	0,5
	⬅	EN BIAS SUR LA GAUCHE - RTE DES LAVANDIERES	D260	12,1	113,8	16H02	16H17	16H35	0,7
VEAUNES	⬆	EXTERIEURS VILLAGES	DD260	11,4	114,5	16H03	16H18	16H37	0,7
	⬅	EN FACE - GAUCHE - DIRECTION MERCUROL	D115	11,1	114,8	16H03	16H19	16H37	0,3
	⬅	A GAUCHE - DIRECTION MERCUROL	D115	10,8	115,1	16H04	16H19	16H38	0,3
MERCUROL	⬆	ENTREE MERCUROL	D115	9,2	116,7	16H06	16H22	16H41	1,6
	⬆	RP - TD - DIR. TAIN L'HERMITAGE	D115	8,6	117,3	16H07	16H23	16H42	0,6
	⬆	TD - DIR. TAIN L'HERMITAGE	D115	8,4	117,5	16H08	16H23	16H42	0,2
	⬆	RP - TD - DIR. TAIN L'HERMITAGE	D115	8,1	117,8	16H08	16H24	16H43	0,3
	➡	A DROITE - LES CHENETS		6,9	119,0	16H10	16H26	16H45	1,2
	⬆	PETIT PONT SUR LA BERGE		6,6	119,3	16H10	16H27	16H46	0,3
	⬆	TD - ROUTE DE BLANCHELAINE		6,4	119,5	16H11	16H27	16H46	0,2
	⬅	A GAUCHE - RTE DE CHANTEMERLE	D109	5,0	120,9	16H13	16H29	16H49	1,4
	⬆	TUNNEL - PASSAGE SOUS L'A7	D109	4,8	121,1	16H13	16H30	16H49	0,2
	⬆	TD - RTE DE CHANTEMERLE	D109	3,9	122,0	16H15	16H31	16H51	0,9
TAIN L'HERMITAGE	⬆	TD - MAISON GAMBERT	D109	2,7	123,2	16H17	16H33	16H53	1,2
	⬆	ENTREE TAIN L'HERMITAGE	D109	2,5	123,4	16H17	16H34	16H53	0,2
	⬆	TD - INTERSECTION D109/LES DIONNIERES	D109	2,4	123,5	16H17	16H34	16H54	0,1
	➡	RP - A DROITE - AV. DU VERCORS	D532A	2,3	123,6	16H17	16H34	16H54	0,1
	➡	A DROITE EVITER TREMIS		2,0	123,9	16H18	16H34	16H54	0,3
	➡	A DROITE - AV. SOUVENIR FRANÇAIS		1,9	124,0	16H18	16H35	16H55	0,1
ATTENTION DOS D'ANE	⬆	RALENTISSEUR LEGER 200 M VIRAGE		1,8	124,1	16H18	16H35	16H55	0,1
	➡	A DROITE - ROUTE DE LARNAGE		1,5	124,4	16H18	16H35	16H55	0,3
	➡	A DROITE - ROUTE DE LARNAGE		1,4	124,5	16H19	16H35	16H55	0,1
DÉVIATION DIRECTEUR SPORTIF	⬅	A GAUCHE - MONTER LA COLLINE	D241	1,1	124,8	16H19	16H36	16H56	0,3
ARRIVEE	⚡	ARRIVEE HAUTEUR INTERSECTION CH. DE L'HERMITEENTREE	D241	0,0	125,9	16H21	16H38	16H58	1,1

Vos notes :

---



---



---



---



---



---



---



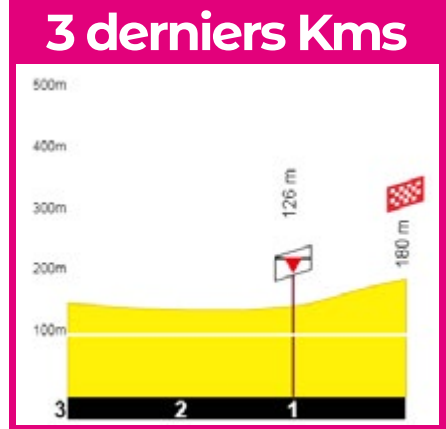
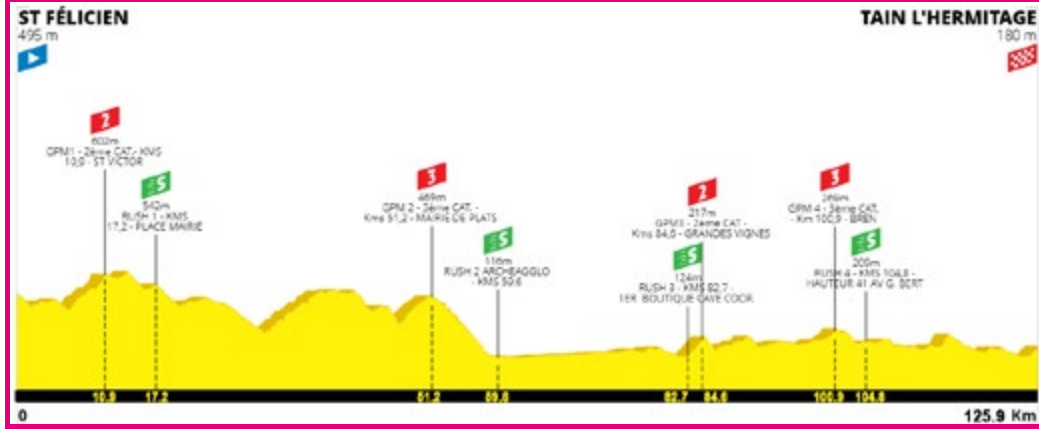
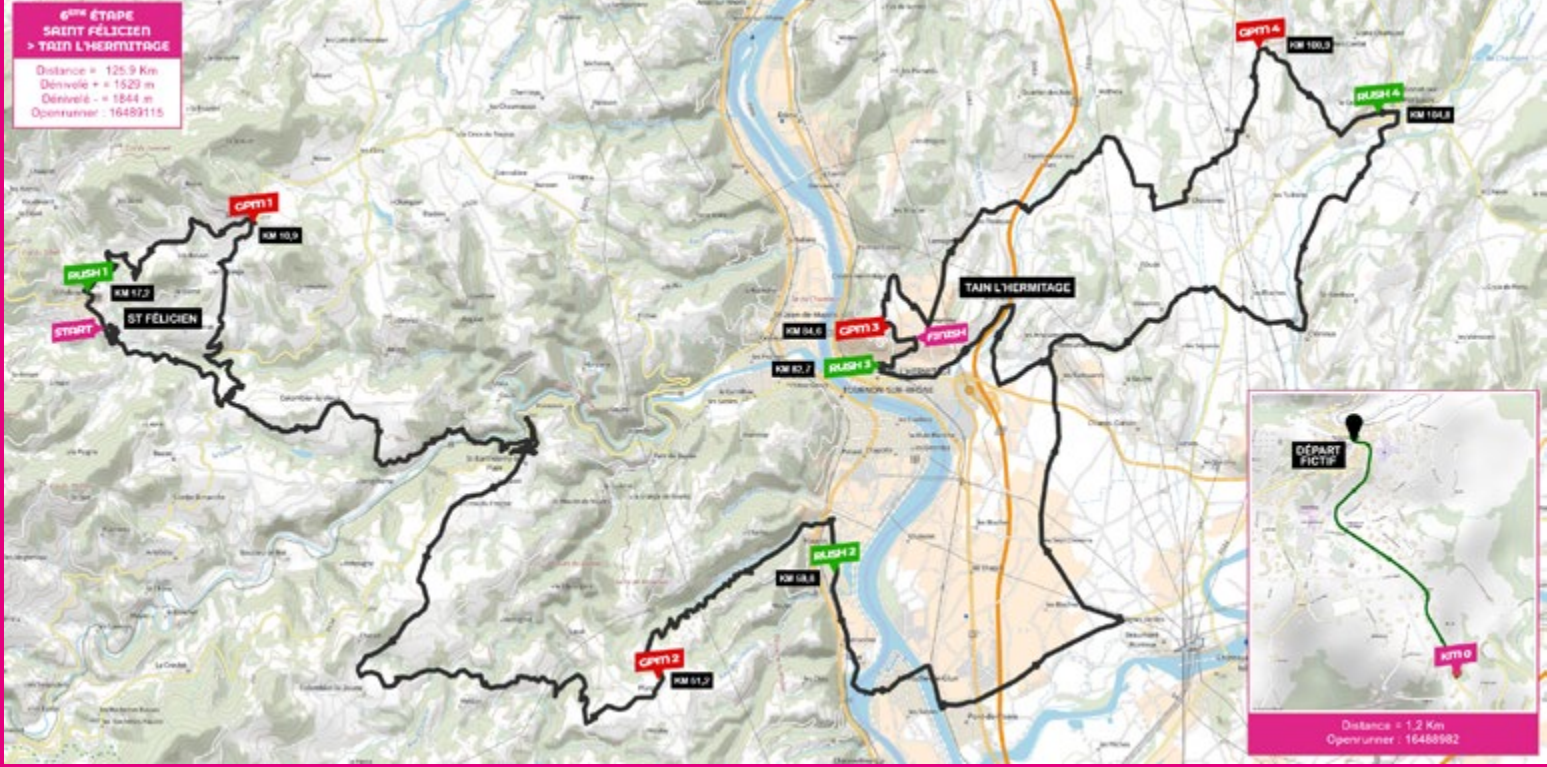
---



---



---



**Dernier Km**

**Déviation DS**

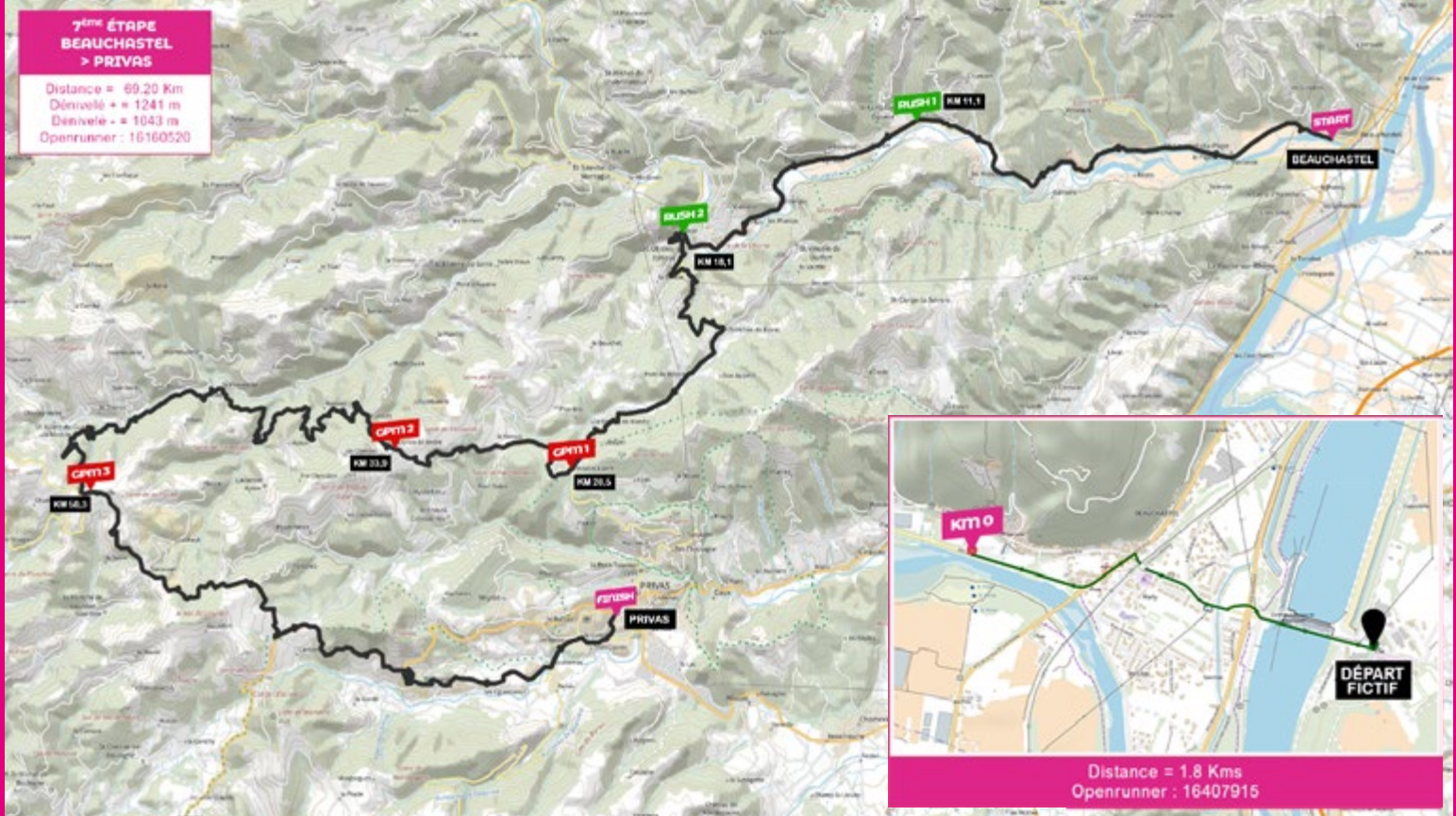


# TRIGANO

NOTE	DIR	LIEUX DE PASSAGE	ALT	KMS A PARCOURIR	KMS PARCOURS	HEURE 38 KM/H	HEURE 35 KM/H	HEURE 32 KM/H	KMS	
DEPART FICTIF	↑	DEPART FICTIF CENTRALE HYDRAULIQUE CNR		0,0	0,0	13H30	13H30	13H30	0,0	
	↑	BARRAGE CENTRALE HYDRAULIQUE CNR	99	1,5	0,3	13H30	13H31	13H31	0,3	
BEAUCHASTEL	➡	A DROITE ON NE PREND PAS LE SOUTERRAIN		1,3	0,5	13H31	13H31	13H31	0,2	
	↑	RP - TD - DIR. BEAUCHASTEL CENTRE		1,3	0,6	13H31	13H31	13H31	0,1	
	➡	A DROITE - DIR. BEAUCHASTEL CENTRE		1,1	0,7	13H31	13H31	13H31	0,2	
	↙	A GAUCHE - DIR. LA VOULTE	N86	0,7	1,1	13H32	13H32	13H32	0,4	
	➡	A DROITE - DIR. SAINT LAURENT DU PAPE	D21	102	0,4	1,4	13H32	13H32	13H33	0,3
DEPART REEL	↑	DEPART REEL - HAUTEUR SORTIE BEAUCHASTEL	D21	0,0	1,8	13H33	13H33	13H33	0,4	
<b>DEPART REEL LANCE</b>	↑	<b>DEPART REEL LANCE - SORTIE BEAUCHASTEL</b>	<b>D21</b>	<b>104</b>	<b>69,2</b>	<b>0,0</b>	<b>13H33</b>	<b>13H33</b>	<b>13H33</b>	<b>0,0</b>
ST LAURENT DU PAPE	↑	ENTREE ST LAURENT DU PAPE	D21	108	67,0	2,2	13H36	13H37	13H37	2,2
	↑	RP - TD - DIR. LES OLLIERES	D120	67,0	2,6	13H36	13H37	13H37	0,4	
ST FORTUNAT EYRIEUX	↑	ENTREE ST FORTUNAT S/ EYRIEUX	D120	151	66,6	10,9	13H37	13H52	13H38	8,3
RUSH 1	↑	RUSH 1 - KMS 11,1 - RESTAURANT LE TOURISTIQUE	D120	58,3	11,1	13H50	13H52	13H53	0,2	
DUNIERE/ EYRIEUX	↑	ENTREE DUNIERE S/ EYRIEUX	D120	58,1	12,2	13H51	13H54	13H54	1,1	
ST VINCENT DURFORT	↑	SORTIE DUNIERE S/ EYRIEUX	D120	161	57,0	13,0	13H52	13H55	13H56	0,8
LES OLLIERES	↑	ENTREE LES OLLIERES S/ EYRIEUX	D 120	56,2	16,9	13H54	14H02	13H57	3,9	
	↑	TD - ST SAUVEUR DE MONTAGUT	D120	52,3	17,1	13H00	14H02	14H05	0,2	
	↑	PONT SUR L'EYRIEUX	D120	180	52,1	17,7	14H00	14H03	14H05	0,6
	➡	A DROITE SORTIE DU PONT	D120	51,5	17,8	14H00	14H04	14H06	0,1	
RUSH 2	↑	RUSH 2 - KMS 18,1 - HAUTEUR STATION FRECHET	D120	51,4	18,1	14H01	14H04	14H06	0,3	
	↙	A GAUCHE - KMS 18,3 - DIRECTION PRIVAS	D2	51,1	18,3	14H02	14H04	14H07	0,2	
	↑	LE CHAMBON DE BAVAS	D2	434	50,9	23,5	14H02	14H13	14H07	5,2
PRANLES	↑	LE PONT DE BOYON	D2	45,7	24,6	14H10	14H15	14H17	1,1	
GPM 1	↑	GPM 1 - 2ÈME CAT. - KMS 28,5 - LE MOULIN A VENT	D2	592	44,6	28,5	14H12	14H22	14H19	3,9
LYAS	➡	A DROITE - DIR. PRANLES	D344	40,7	28,5	14H18	14H22	14H26	0,0	
RAVITO OPEN	↑	TD - DIR. LES CROIX DE CREYSSELLES	D 244	40,7	30,3	14H18	14H25	14H26	1,8	
CREYSSELLES	↑	TD - DIR. LES CROIX DE CREYSSELLES	D244	640	38,9	31,6	14H21	14H27	14H30	1,3
	↑	PROXIMITE EGLISE ST ANDRE	D244	37,6	33,4	14H23	14H30	14H32	1,8	
GPM2-	↑	GPM 2 - 2ÈME CAT - KMS 33,9 - CROIX CREYSSELLES	D244	759	35,8	33,9	14H26	14H31	14H36	0,5
DEBUT ZONE DECHETS	↑	DEBUT ZONE DE DECHETS - KMS 34	D244	35,3	34,0	14H27	14H31	14H37	0,1	
DEBUT ZONE RAVITO	↑	DEBUT ZONE RAVITAILLEMENT - KMS 34,2	D244	35,2	34,2	14H27	14H32	14H37	0,2	
FIN ZONE RAVITO	↑	FIN ZONE RAVITO - KMS 34,8	D244	35,0	34,8	14H27	14H33	14H37	0,6	
FIN ZONE DECHETS	↑	FIN ZONE DECHETS - KMS 35	D244	34,4	35,0	14H28	14H33	14H38	0,2	
AJOUX	↑	MAUVES - TD - DIR. AJOUX	D244	613	34,2	36,6	14H28	14H36	14H39	1,6
	↑	TD - DIR. ST JULIEN DU GUA	D244	576	32,6	37,3	14H31	14H37	14H42	0,7
ARRIVEE 30 KMS	↑	TD - DIR. ST JULIEN DU GUA	D244	550	31,9	39,2	14H32	14H40	14H43	1,9
ST JULIEN DU GUA	↑	ENTREE LA PERVENCHE	D244	548	30,0	42,6	14H35	14H46	14H47	3,4
	↑	SORTIE LA PERVENCHE	D244	26,6	42,8	14H40	14H46	14H53	0,2	
	↑	LA BARAQUE - TD - DIR. ST JULIEN DU GUA	D261	504	26,4	43,6	14H41	14H48	14H53	0,8
	↑	ENTREE ST JULIEN DU GUA	D261	25,6	46,8	14H42	14H53	14H55	3,2	
	↙	A GAUCHE - DIR. COL DE LA FAYOLLE	D261	22,4	46,9	14H47	14H53	15H00	0,1	
	↙	A GAUCHE - DIR. COL DE LA FAYOLLE	D261	647	22,3	47,0	14H47	14H54	15H00	0,1
POURCHERES	↑	SORTIE ST JULIEN DU GUA	D261	22,2	47,1	14H47	14H54	15H01	0,1	
RAVITO CLOSED	↑	RAVITO CLOSED	D261	22,1	49,2	14H47	14H57	15H01	2,1	
GPM 3	↑	GPM 3 - 2ÈME CAT - KMS 50,3 - COL DE LA FAYOLLE	D122	887	20,0	50,3	14H51	14H59	15H05	1,1
GOURDON	↑	FERME CHAMPREVERT	D122	18,9	51,0	14H52	15H00	15H07	0,7	
GOURDON	↑	SARASSET - TD - PRIVAS	D122	834	18,2	53,1	14H54	15H04	15H09	2,1
	↑	LES CLAUSSES	D122	16,1	54,0	14H57	15H06	15H13	0,9	
	↑	TD - DIR. PRIVAS	D122	836	15,2	56,0	14H58	15H09	15H14	2,0
	↙	GRANGE MADAME - A GAUCHE - DIR, PRIVAS	D104	728	13,2	58,0	15H01	15H12	15H18	2,0
	↑	COL DE L'ARENIER	D104	691	11,2	59,0	15H05	15H14	15H22	1,0
SAINT PRIEST	↑	LA MAISON NEUVE	D104	640	10,2	60,0	15H06	15H16	15H24	1,0
	➡	A DROITE - DIR. SAINT PRIEST	C1	569	9,2	61,9	15H08	15H19	15H26	1,9
ATTENTION	⚠	ROUTE SINUEUSE - RTE DE SERRE MERCIER	C1	7,3	63,0	15H11	15H21	15H29	1,1	
SAINT PRIEST	↑	ENTREE SAINT PRIEST	C1	6,2	64,0	15H12	15H23	15H31	1,0	
	↑	MAIRIE SAINT PRIEST - TD - DIR. PRIVAS	D507	5,2	64,3	15H14	15H23	15H33	0,3	
	↑	SORTIE SAINT PRIEST	D507	427	4,9	64,4	15H15	15H23	15H34	0,1
VEYRAS	↑	TD - DIR. PRIVAS	D507	4,8	65,2	15H15	15H25	15H34	0,8	
	↙	A GAUCHE - DIR. PRIVAS	D7	4,0	66,9	15H16	15H28	15H35	1,7	
	↑	SORTIE SAINT PRIEST LES MINES	D7	297	2,3	67,2	15H19	15H28	15H38	0,3
PRIVAS	↑	ENTREE PRIVAS	D7	2,0	67,8	15H19	15H29	15H39	0,6	
	➡	A DROITE - DIR. MONTELIMAR - BD HENRI CHAVY	281	1,4	68,0	15H20	15H30	15H40	0,2	
	↙	A GAUCHE - CHEMIN DE LAFARGE	260	1,2	68,6	15H20	15H31	15H41	0,6	
	↙	A GAUCHE - BD DE BESIGNOLES		0,6	68,8	15H21	15H31	15H42	0,2	
	↑	PONT SOUS VOIE DOUCE		0,4	69,0	15H22	15H31	15H42	0,2	
	➡	A DROITE - AVENUE DE LA GARE		0,2	69,1	15H22	15H31	15H42	0,1	
ARRIVEE	🚗	ARRIVEE - KMS 69,2 - CAP AZUR - AV. DE LA GARE	280	0,1	69,2	15H22	15H31	15H43	0,1	

**7<sup>ème</sup> ÉTAPE  
BEAUCHASTEL  
> PRIVAS**

Distance = 69.20 Km  
 Dénivelé + = 1241 m  
 Dénivelé - = 1043 m  
 Openrunner : 16160520



**BEAUCHASTEL**

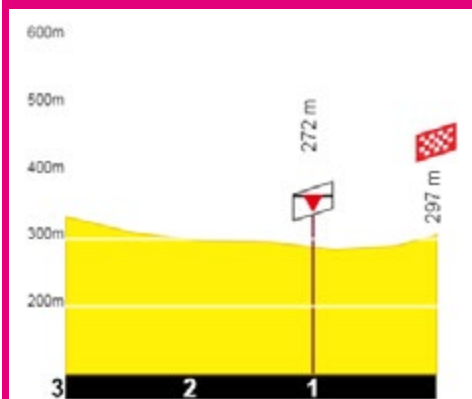
99 m

**PRIVAS**

297 m



**3 derniers Kms**



**Dernier Km**



**Déviation DS**



# UN GRAND MERCI A NOS PARTENAIRES

